

plan pracy
m-c 08-10

Rozumer



Państwowe
Gospodarstwo Wodne
Wody Polskie

SZ.4.1.0311.5.2019.IG

STAROSTWO POWIATOWE w GRYFINIE
KANCELARIA GŁÓWNA

Wpł. dnia **13-06-2019**

Nr 12562/18/RO

Zał. 1 Podpis

DRUK NR 2/X

Rada Powiatu w Gryfinie
Ul. Sprzymierzonych 4
74-100 Gryfino

dotyczy: sprawozdania z działań podejmowanych na terenie powiatu.

Na podstawie art. 250 ust 10 i 11 ustawy Prawo Wodne (Dz. U. 2018.0.2268 z dnia 20 lipca 2017r. z póź. zmianami) przekazuje sprawozdanie roczne z działań podejmowanych na terenie powiatu gryfińskiego w 2018r przez PGW Wody Polskie, Nadzór Wodny w Gryfinie.

Biurow Obsługi Rady i Zarządu

14.06.2019r

data wpł/wpł

podpis przyjmującego

KIEROWNIK

Nadzoru Wodnego w Gryfinie

Izabela Kozłowska – Gidyńska

**Sprawozdanie roczne z działań podejmowanych na terenie powiatu gryfińskiego w 2018r.
przez PGW Wody Polskie, Nadzór Wodny w Gryfinie.**

Na terenie działania Nadzoru Wodnego w Gryfinie w 2018r. wykonano następujące prace:

w ramach umów całorocznych:

1. „Usługa kompleksowa - eksploatacja, obsługa i konserwacja urządzeń melioracji wodnych podstawowych wraz z odcinkowym utrzymaniem koryt cieków naturalnych“

2. „Obsługa, eksploatacja, naprawy bieżące i konserwacja przepompowni melioracyjnych na terenie województwa zachodniopomorskiego“

Obie umowy obowiązywały na terenie byłego Terenowego Oddziału w Gryfinie Zachodniopomorskiego Zarządu Melioracji i Urządzeń Wodnych – obecnie teren Nadzorów Wodnych w Gryfinie i Chojnie.

Wykonano również następujące prace:

1. Wykoszono wały przeciwpowodziowe.
2. Usunięto 42 drzewa zagrażające bezpieczeństwu z rzeki Omulnej i Rurzyca, kanału Gryfino – Warsztaty i Ż-1 oraz jeziora Wełtyńskiego, Strzeszowskiego i Morzycko.
3. Wykonano bariery ochronne na Jazie Borzym, uszkodzone przez wiatrolomy oraz uzupełniono skarpe prawego brzegu rzeki Tywy.
4. Zabudowano skarpy, wykonano faszynę i odmulono 20 metrowy odcinek rzeki Omulnej.
5. Usunięto zanieczyszczenia z działki rzeki Odry w Dębcach.


Na terenie działania NW w Gryfinie trwają prace inwestycyjne:

„Modernizacja polderu Marwickiego Etap I i II”. Prace polegają na przebudowie odcinka wału przeciwpowodziowego Marwice-Krajnik nad rzeką Odrą Wschodnią w km 712+165-708+680 (3,485 km) i wału Gryfino-Mniszki nad rzeką Odrą Wschodnią w km 720+966-718+850 (2,116 km). Wały te leżą na terenie gmin Gryfino i Widuchowa i mają za zadanie chronić przed powodzią miejscowości Marwice, Krajnik, Krzypnica, części miasta Gryfino oraz Elektrownię Dolna Odra.

Planowane zakończenie robót – 31.05.2020r.

Nadzór Wodny w Gryfinie oprócz nadzoru nad ciekami i urządzeniami wodnymi, bieżącej współpracy z innymi jednostkami:

- przyjął 13 zgłoszeń wodnoprawnych,
- uzgodnił 158 projektów decyzji o warunkach zabudowy, inwestycji celu publicznego oraz zmian planów zagospodarowania przestrzennego,
- opiniował:
 - 9 wniosków o wydanie pozwolenia wodnoprawnego,
 - 19 spraw dotyczących uregulowania stanu prawnego nieruchomości,
 - 39 wniosków o warunki korzystania z wód,
- wystąpił z 16 wnioskami na wycinkę drzew,
- uczestniczył w procedurze zawarcia 11 umów użytkowania.


KIEROWNIK
Nadzoru Wodnego w Gryfinie
Izabela Kozłowska – Gidyńska



Państwowe
Gospodarstwo Wodne
Wody Polskie

SZ.4.1.0311.5.1.2019.IG

Gryfino, dnia 25 czerwca 2019 r.

Biuro Obsługi Rady i Zarządu

01.07.2019r.

data wpływu

podpis przyjmującego

Rada Powiatu w Gryfinie
Ul. Sprzymierzonych 4
74-100 Gryfino

STAROSTWO POWIATOWE w GRYFINIE
KANCELARIA OGÓLNA

Wpł. dnia 28-06-2019

Nr 13918/191R0

Zał. 1 Podpis

2
an

dotyczy: sprawozdania z działań podejmowanych na terenie powiatu przez NW w Gryfinie.

W związku z zarządzeniem 24/2019 z dnia 19 czerwca 2019r. Prezesa PGW Wody Polskie przesyłam zgodnie z obowiązującym wzorem sprawozdanie roczne z działań podejmowanych na terenie powiatu gryfińskiego w 2018r przez PGW Wody Polskie, Nadzór Wodny w Gryfinie, na podstawie art. 250 ust 10 i 11 ustawy Prawo Wodne (Dz. U. 2018.0.2268 z dnia 20 lipca 2017r. z póź. zmianami.

KIEROWNIK

Nadzoru Wodnego w Gryfinie

Izabela Kozłowska – Gidyńska

Do wiadomości:

PGW Wody Polskie, ZZ Szczecin

Państwowe Gospodarstwo Wodne Wody Polskie
Zarząd Zlewni w Szczecinie
Nadzór Wodny w Gryfinie
ul. Grunwaldzka 1, 74-100 Gryfino
Tel. 91 416 30 21



Państwowe
Gospodarstwo Wodne
Wody Polskie

**Państwowe Gospodarstwo
Wodne
Wody Polskie**

Nadzór Wodny w Gryfinie ul.
Grunwaldzka 1
74-100 Gryfino

**SPRAWOZDANIE Z DZIAŁAŃ PODEJMOWANYCH NA TERENIE
NADZORU WODNEGO W GRYFINIE
NA OBSZARACH POWIATÓW GRYFIŃSKIEGO, POLICKIEGO,
MYŚLIBORSKIEGO, m. SZCZECIN
ZA ROK 2018.**

25 czerwca 2019 rok

Spis treści:

1. Podstawa prawna sprawozdania.
2. Obszar działania Nadzoru Wodnego wraz z mapą i krótką charakterystyką.
3. Zestawienie gmin znajdujących się na terenie działania Nadzoru Wodnego.
4. Zakres prac wykonanych na terenie działania Nadzoru Wodnego.
5. Ilość i rodzaj spraw prowadzonych przez Nadzór Wodny.
6. Pozostałe informacje.

1. Podstawa prawna sprawozdania.

W związku z obowiązkiem wynikającym z zapisów art. 250 ust. 10 ustawy z 20 lipca 2017 r. Prawo wodne (Dz. U. z 2018 r. poz. 2268 z późn. zm.) przedstawiam Radzie Powiatu (Miasta) roczne sprawozdanie z działań podejmowanych w roku 2018, na terenie powiatów gryfińskiego, polickiego, myśliborskiego, m. Szczecin przez Państwowe Gospodarstwo Wodne Wody Polskie, Regionalny Zarząd Gospodarki Wodnej w Szczecinie, Zarząd Zlewni w Szczecinie, Nadzór Wodny w Gryfinie.

Do podstawowych zadań Nadzoru Wodnego należy w szczególności:

- a) prowadzenie Biura Obsługi Klienta (BOK) oraz biura podawczego w zakresie właściwości nadzoru wodnego,
- b) prowadzenie postępowań administracyjnych w zakresie zgłoszeń wodnoprawnych,
- c) prowadzenie postępowań administracyjnych w sprawach dotyczących zwolnienia od zakazu grodzenia nieruchomości przyległych do publicznych śródlądowych wód powierzchniowych,
- d) załatwianie skarg i wniosków, oraz prowadzenie ich rejestru,
- e) monitorowanie sytuacji na rzekach i ciekach naturalnych oraz informowanie Zarządu Zlewni o zagrożeniach w sytuacji wystąpienia ekstremalnych zjawisk hydrologicznych, prowadzenie współpracy z Centrum Operacyjnym Ochrony Przeciwpowodziowej RZGW,
- f) opiniowanie przekroczenia cieków, przepustów, lokalizacji budynków, wylotów z kanalizacji, stawów, ujęć wody, zbiorników wodnych i innych obiektów,
- g) dokonywanie okresowych przeglądów wód i urządzeń wodnych,
- h) współudział w przygotowywaniu planu w zakresie utrzymania wód, urządzeń wodnych, usuwania szkód oraz uzyskiwania wymaganych prawem decyzji pozwalających na prowadzenie prac utrzymaniowych,
- i) dokonywanie odczytów wskazań urządzeń pomiarowych,
- j) utrzymywanie i eksploatacja urządzeń wodnych oraz cieków naturalnych będących własnością Skarbu Państwa - PGW Wody Polskie oraz ich nadzór nad realizacją prac wykonywanych przez firmy zewnętrzne,
- k) współpraca z jednostkami samorządowymi oraz organami odpowiedzialnymi za ochronę środowiska i gospodarkę wodną w zakresie właściwości nadzoru wodnego,
- l) zapewnienie oznakowania, utrzymywania i kontroli szlaków żeglugowych na śródlądowych drogach wodnych,
- m) współudział w zakresie nadzoru nad wykonywaniem obowiązków użytkowników obwodów rybackich,
- n) współpraca w akcji powodziowej i szacowaniu szkód powodziowych,
- o) administrowanie obiektami nadzoru wodnego.

2. Obszar działania Nadzoru Wodnego wraz z mapą i krótką charakterystyką.

Nadzór Wodny w Gryfinie obejmuje swoim zasięgiem głównie powiat gryfiński, a także część powiatu polickiego, myśliborskiego i m. Szczecin. Całkowita powierzchnia obszaru objęta zasięgiem NW w Gryfinie wynosi 668,42 km².

Długość cieków (6 stacji pomp, 74 obiekty piętrzące, 24,198 km wałów ppow., 64,9 km szlaków żeglugowych Odry, 75,3 km rzek, 89,77 km kanałów) na terenie administrowanym przez NW w Gryfinie wynosi 140,2 km. Na terenie NW w Gryfinie (obszar Międzyodrza) znajduje się 44 km wałów ppow., 171,8 km kanałów oraz 3 stacje pomp wyłączonych z eksploatacji.



mapa dot. terenu działalności NW w Gryfinie

3. Zestawienie gmin znajdujących się na terenie działania Nadzoru Wodnego w Gryfinie.

Zarząd Zlewni	Nadzór Wodny	Powiat	Gmina
Zarząd Zlewni w Szczecinie	Gryfino	gryfiński	Gryfino
			Stare Czarnowo
			Widuchowa
			Banie
			Trzcianko Zdrój
			Chojna
		policki	Kołbaskowo
		M. Szczecin	Szczecin
myśliborski	Myślibórz		

4. Zakres prac wykonanych na terenie działania NW w Gryfinie.

L.p.	Gmina	Nazwa zrealizowanego zadania	Opis zadania	Wartość wykonanych prac
1	Gryfino, m. Szczecin, Widuchowa, Banie, Trzcianko Zdrój, Chojna, Moryń, Cedynia, Mieszkowice	Usługa kompleksowa - eksploatacja, obsługa i konserwacja urządzeń melioracji wodnych podstawowych wraz z odcinkowym utrzymaniem koryt cieków naturalnych	Utrzymanie urządzeń i cieków	89 061,43 zł
2	Gryfino, Widuchowa, Cedynia	Obsługa, eksploatacja, naprawy bieżące i konserwacja przepompowni melioracyjnych	Utrzymanie stacji pomp	223.264,55 zł
3	Gryfino, Widuchowa, Cedynia	Usługa kompleksowa - konserwacja wałów przeciwpowodziowych poprzez wykonanie jednokrotnego koszenia	Jednokrotne wykoszenie wałów ppow.	108.161,64 zł
4	m. Szczecin, Gryfino, Trzcianko Zdrój, Chojna, Moryń	Usunięcie 34 drzew	Usunięcie drzew zagrażających bezpieczeństwu z rzeki Rurzyca, kanału Gryfino – Warsztaty oraz jeziora Weltyńskiego, Strzeszowskiego i Morzycko	24.409,18
5	Gryfino	Jaz Borzym na rzece Tywie w km 16+406 – wykonanie barier ochronnych uszkodzonych przez powalone drzewa oraz uzupełnienie skarpy prawego brzegu Tywy w km 16+410 – 16 +420	Wykonanie barier oraz uzupełnienie skarpy.	6.199,66 zł

6	m. Szczecin, Gryfino	Rzeka Omulna w km 1+700 + 1+720 i 5+836 - 5+844 - usunięcie powalonych drzew, zabudowa skarp i odmulenie	Usunięcie powalonych drzew, zabudowa skarp, odmulenie	7.551,74 zł
7	Gryfino	Kanał Ż-1 w km 0+760 + 0+770 usunięcie powalonego drzewa, zabudowa skarpy i odmulenie	Usunięcie powalonego drzewa, zabudowa skarpy, odmulenie	1.748,92 zł
8	Gryfino	Rzeka Odra – usunięcie zanieczyszczeń z brzegu rzeki w m. Dębce	Usunięcie zanieczyszczeń z brzegu rzeki Odry	866,34 zł

Na terenie działania NW w Gryfinie trwają prace inwestycyjne:

„Modernizacja polderu Marwickiego Etap I i II”. Prace polegają na przebudowie odcinka wału przeciwpowodziowego Marwice-Krajnik nad rzeką Odrą Wschodnią w km 712+165-708+680 (3,485 km) i wału Gryfino-Mniszki nad rzeką Odrą Wschodnią w km 720+966-718+850 (2,116 km). Wały te leżą na terenie gmin Gryfino i Widuchowa i mają za zadanie chronić przed powodzią miejscowości Marwice, Krajnik, Krzypnica, części miasta Gryfino oraz Elektrownię Dolna Odra.

Planowane zakończenie robót – 31.05.2020r

5. Liczba spraw wpływających i prowadzonych przez Nadzór Wodny.

Podstawa prawna: Prawo wodne z 20 lipca 2017 r. Dz. U. 2018. 2268

Kwartał	Zgody wodnoprawne na podstawie art. 397 ust. 3 pkt 3 (w związku z art. 240 ust. 5 pkt 1)	Ilość spraw wpływających do NW (wnioski, skargi, inne)
I	1	146
II	10	382
III	-	321
IV	2	203
ROZNIEM	13	1052

6. Pozostałe informacje.

Na terenie NW w Gryfinie w 2018r. nie zanotowano wystąpienia podtopień, znacznych wezbrań, zjawisk lodowych. Z uwagi na zjawiska pogodowe (bezsneźna zima, niewielkie opady w ciągu roku, słoneczne lato z wysokimi temperaturami) okresowo w części kanałów oraz rzek wystąpił brak przepływu wody.

KIEROWNIK
Nadzoru Wodnego w Gryfinie

Izabela Kozłowska – Gidyńska



Państwowe
Gospodarstwo Wodne
Wody Polskie

STAROSTWO POWIATOWE
327 w GRYFINIE
Wydział Górnictwa, Środowiska, Rolnictwa i Leśnictwa
ul. 11 Listopada 16 D, 74-101 Gryfino
tel./fax 91 404 50 00 w. 248

02.07.19

Państwowe Gospodarstwo
Wodne
Wody Polskie
Nadzór Wodny w Chojnie
ul. Jagiellońska 19

STAROSTWO POWIATOWE w GRYFINIE KANCELARIA OGÓLNA	
Wpł. dnia	01-07-2019
Nr	14057/14/bw
Zał.	Podpis R.B. [signature]

os

**SPRAWOZDANIE Z DZIAŁAŃ PODEJMOWANYCH NA TERENIE
NADZORU WODNEGO W CHOJNIE
NA OBSZARACH POWIATU GRYFIŃSKIEGO
ZA ROK 2018**

czerwiec 2019 rok

Spis treści:

1. Podstawa prawna sprawozdania.
2. Obszar działania Nadzoru Wodnego wraz z mapą i krótką charakterystyką.
3. Zestawienie gmin znajdujących się na terenie działania Nadzoru Wodnego.
4. Zakres prac wykonanych na terenie działania Nadzoru Wodnego.
5. Ilość i rodzaj spraw prowadzonych przez Nadzór Wodny.
6. Pozostałe informacje.

1. Podstawa prawna sprawozdania.

W związku z obowiązkiem wynikającym z zapisów art. 250 ust. 10 ustawy z 20 lipca 2017 r. Prawo wodne (Dz. U. z 2018 r. poz. 2268 z późn. zm.) przedstawiam Radzie Powiatu (Miasta) roczne sprawozdanie z działań podejmowanych w roku 2018, na terenie powiatu Gryfińskiego przez Państwowe Gospodarstwo Wodne Wody Polskie, Regionalny Zarząd Gospodarki Wodnej w Szczecinie, Zarząd Zlewni w Szczecinie, Nadzór Wodny w Chojnie.

Do podstawowych zadań Nadzoru Wodnego należy w szczególności:

- a) prowadzenie Biura Obsługi Klienta (BOK) oraz biura podawczego w zakresie właściwości nadzoru wodnego,
- b) prowadzenie postępowań administracyjnych w zakresie zgłoszeń wodnoprawnych,
- c) prowadzenie postępowań administracyjnych w sprawach dotyczących zwolnienia od zakazu grodzenia nieruchomości przyległych do publicznych śródlądowych wód powierzchniowych,
- d) załatwianie skarg i wniosków, oraz prowadzenie ich rejestru,
- e) monitorowanie sytuacji na rzekach i ciekach naturalnych oraz informowanie Zarządu Zlewni o zagrożeniach w sytuacji wystąpienia ekstremalnych zjawisk hydrologicznych, prowadzenie współpracy z Centrum Operacyjnym Ochrony Przeciwpowodziowej RZGW,
- f) opiniowanie przekroczenia cieków, przepustów, lokalizacji budynków, wylotów z kanalizacji, stawów, ujęć wody, zbiorników wodnych i innych obiektów,
- g) dokonywanie okresowych przeglądów wód i urządzeń wodnych,
- h) współudział w przygotowywaniu planu w zakresie utrzymania wód, urządzeń wodnych, usuwania szkód oraz uzyskiwania wymaganych prawem decyzji pozwalających na prowadzenie prac utrzymaniowych,
- i) dokonywanie odczytów wskazań urządzeń pomiarowych,
- j) utrzymywanie i eksploatacja urządzeń wodnych oraz cieków naturalnych będących własnością Skarbu Państwa - PGW Wody Polskie oraz ich nadzór nad realizacją prac wykonywanych przez firmy zewnętrzne,
- k) współpraca z jednostkami samorządowymi oraz organami odpowiedzialnymi za ochronę środowiska i gospodarkę wodną w zakresie właściwości nadzoru wodnego,
- l) zapewnienie oznakowania, utrzymywania i kontroli szlaków żeglugowych na śródlądowych drogach wodnych,
- m) współudział w zakresie nadzoru nad wykonywaniem obowiązków użytkowników obwodów rybackich,
- n) współpraca w akcji powodziowej i szacowaniu szkód powodziowych,
- o) administrowanie obiektami nadzoru wodnego.

2. Obszar działania Nadzoru Wodnego wraz z mapą i krótką charakterystyką.

Nadzór Wodny w Chojnie obejmuje swoim zasięgiem głównie powiat Gryfiński. Całkowita powierzchnia obszaru objęta zasięgiem NW Chojnie wynosi 934,94 km². Długość cieków (pompownia - 1, jazy - 5, zbiorniki - 1, długość wałów pp – 25,935 m, kanały - 13 długości 81,05 km) na terenie administrowanym przez NW w Chojnie wynosi 219,36 km.



3. Zestawienie gmin znajdujących się na terenie działania Nadzoru Wodnego.

Zarząd Zlewni	Nadzór Wodny	Powiat	Gmina
Zarząd Zlewni w Szczecinie	Chojna	Gryfiński	Chojna
			Moryń
			Cedynia
			Mieszkowice
			Trzcianko Zdrój

4. Zakres prac wykonanych na terenie działania NW Chojnie.

L.p.	Gmina	Nazwa zrealizowanego zadania	Opis zadania	Wartość wykonanych prac
1	Gryfino, m. Szczecin, Widuchowa, Banie, Trzczańsko Zdrój, Chojna, Moryń, Cedynia, Mieszkowice	„Usługi kompleksowej – eksploatacji, obsługa i konserwacja urządzeń wodnych wraz z odcinkowym utrzymaniem koryt cieków naturalnych”	Utrzymanie w stałej sprawności technicznej urządzeń melioracji wodnych w tym odcinków cieków oraz krat na wlotach do rurociągów i przepustów, Usuwanie okresowo zanieczyszczeń i wywożenie ich na składowisko odpadów	89 061,43 zł
2	Cedynia, Chojna	Konserwacja 81,05 km wałów przeciwpowodziowych	Zapewnienia bezpiecznego spływu wód i lodów w normalnych warunkach hydrologicznych.	229 441,15 zł
3	Gryfino, Widuchowa, Cedynia	Obsługa, eksploatacja, naprawy bieżące i konserwacja przepompowni melioracyjnych	Utrzymanie stacji pomp	223 264,55 zł

5. Liczba spraw wpływających i prowadzonych przez Nadzór Wodny.

Podstawa prawna: Prawo wodne z 20 lipca 2017 r. Dz. U. 2018. 2268

Kwartał	Zgody wodnoprawne na podstawie art. 397 ust. 3 pkt 3 (w związku z art. 240 ust. 5 pkt 1)	Ilość spraw wpływających do NW (wnioski, skargi, inne)
I	-	-
II	-	8
III	6	32
IV	2	24
ROZNIEM	8	64

6. Pozostałe informacje.

Na terenie NW w Chojnie w 2018r. nie zanotowano wystąpienia podtopień, znacznych wezbrań, ani zjawisk lodowych.

Państwowe Gospodarstwo Wodne
Wody Polskie
Nadzór Wodny w Chojnie
ul. Jagiellońska 19, 74-500 Chojna
NIP: 527-282-56-16, REGON 368302575
e-mail: nw-chojna@wody.gov.pl

Anna Jurkiewicz



Państwowe
Gospodarstwo Wodne
Wody Polskie

SZ.4.4.030.4.2019.EG

Biuro Obsługi Rady i Zarządu

03.04.2019 r.

data wpływu

[Handwritten signature]

podpis przyjmującego

Szczecin, 27.06.2019 r.

do 500 lewów
BRIZ + OS
ok

Starostwo Powiatowe w Gryfinie
Sekretariat

Wpl. dnia 01-07-2019
Nr 14050/18/19
Zał. Podpis *[Handwritten signature]*

Starostwo Powiatowe
Ul. Sprzymierzonych 4
74 – 100 Gryfino

W związku z obowiązkiem wynikającym z zapisów art. 250 ust. 10 ustawy z dnia 20 lipca 2017 r. Prawo wodne (Dz.U. z 2018 r., poz. 2268 z późn. zm) kierownik Nadzoru Wodnego Szczecin przedstawia Radzie Powiatu (Miasta) roczne sprawozdanie z działań podejmowanych w roku 2018, na terenie administrowanym przez Nadzór Wodny Szczecin.

[Handwritten signature]

Państwowe Gospodarstwo Wodne
Wody Polskie
Nadzór Wodny w Szczecinie
ul. Szlamowa 4a, 70-746 Szczecin
NIP: 527-282-56-10, REGON: 368302575
tel. +48(91)4608494; e-mail: nw-szczecin@wody.gov.pl

Otrzymują:

1. Adresat + sprawozdanie
2. NW a/a

Państwowe Gospodarstwo Wodne Wody Polskie
Zarząd Zlewni w Szczecinie ul. Teofila Firlika 19, 71-456 Szczecin
tel.(91) 44 05 100; e-mail zz-szczecin@wody.gov.pl
Nadzór Wodny Szczecin, ul. Szlamowa 4a., 70-746 Szczecin



Państwowe
Gospodarstwo Wodne
Wody Polskie

**Państwowe Gospodarstwo
Wodne
Wody Polskie**
Nadzór Wodny w Szczecinie
ul. Szlamowa 4A
70-746 Szczecin

**SPRAWOZDANIE Z DZIAŁAŃ PODEJMOWANYCH NA TERENIE
NADZORU WODNEGO W SZCZECINIE
NA OBSZARACH POWIATÓW POLICKIEGO I MIASTA SZCZECIN
ZA ROK 2018**

**Państwowe Gospodarstwo Wodne
Wody Polskie**
Nadzór Wodny w Szczecinie
ul. Szlamowa 4a, 70-746 Szczecin
NIP: 527-282-56-16, REGON: 368302575
tel. +48(91)4608494, e-mail: nw-szczecin@wody.gov.pl

Kierownik

NW Szczecin

27 czerwiec 2019 rok

Spis treści:

- 1. Podstawa prawna sprawozdania.**
- 2. Obszar działania Nadzoru Wodnego wraz z mapą i krótką charakterystyką.**
- 3. Zestawienie gmin znajdujących się na terenie działania Nadzoru Wodnego.**
- 4. Zakres prac wykonanych na terenie działania Nadzoru Wodnego.**
- 5. Ilość i rodzaj spraw prowadzonych przez Nadzór Wodny.**
- 6. Pozostałe informacje.**

1. Podstawa prawna sprawozdania.

W związku z obowiązkiem wynikającym z zapisów art. 250 ust. 10 ustawy z 20 lipca 2017 r. Prawo wodne (Dz. U. z 2018 r. poz. 2268 z późn. zm.) przedstawiam Radzie Powiatu (Miasta) roczne sprawozdanie z działań podejmowanych w roku 2018, na terenie powiatów polickiego i m. Szczecin przez Państwowe Gospodarstwo Wodne Wody Polskie, Regionalny Zarząd Gospodarki Wodnej w Szczecinie, Zarząd Zlewni w Szczecinie, Nadzór Wodny w Szczecinie.

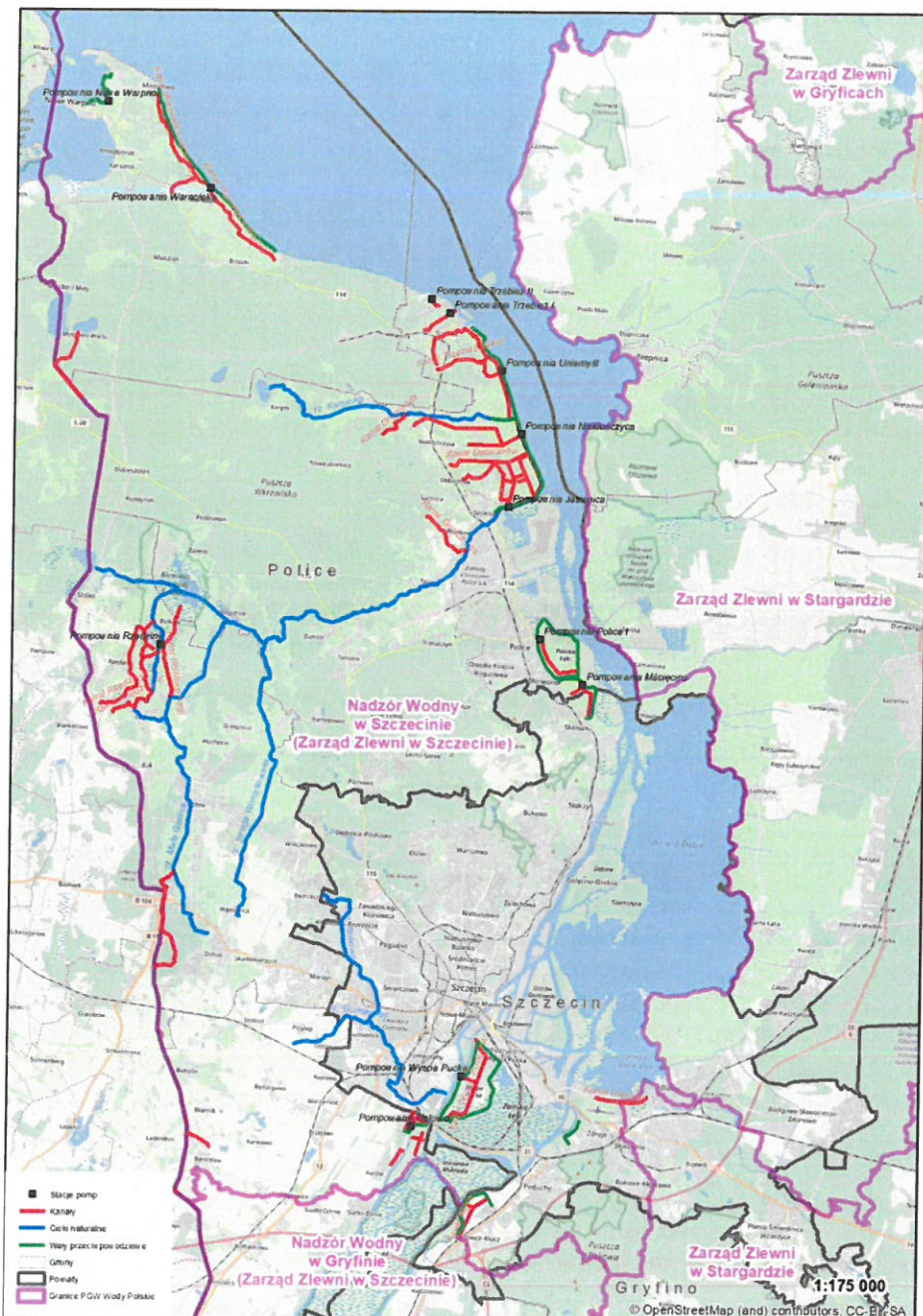
Do podstawowych zadań Nadzoru Wodnego należy w szczególności:

- a) prowadzenie Biura Obsługi Klienta (BOK) oraz biura podawczego w zakresie właściwości nadzoru wodnego,
- b) prowadzenie postępowań administracyjnych w zakresie zgłoszeń wodnoprawnych,
- c) prowadzenie postępowań administracyjnych w sprawach dotyczących zwolnienia od zakazu grodzenia nieruchomości przyległych do publicznych śródlądowych wód powierzchniowych,
- d) załatwianie skarg i wniosków, oraz prowadzenie ich rejestru,
- e) monitorowanie sytuacji na rzekach i ciekach naturalnych oraz informowanie Zarządu Zlewni o zagrożeniach w sytuacji wystąpienia ekstremalnych zjawisk hydrologicznych, prowadzenie współpracy z Centrum Operacyjnym Ochrony Przeciwpowodziowej RZGW,
- f) opiniowanie przekroczenia cieków, przepustów, lokalizacji budynków, wylotów z kanalizacji, stawów, ujęć wody, zbiorników wodnych i innych obiektów,
- g) dokonywanie okresowych przeglądów wód i urządzeń wodnych,
- h) współudział w przygotowywaniu planu w zakresie utrzymania wód, urządzeń wodnych, usuwania szkód oraz uzyskiwania wymaganych prawem decyzji pozwalających na prowadzenie prac utrzymaniowych,
- i) dokonywanie odczytów wskazań urządzeń pomiarowych,
- j) utrzymywanie i eksploatacja urządzeń wodnych oraz cieków naturalnych będących własnością Skarbu Państwa - PGW Wody Polskie oraz ich nadzór nad realizacją prac wykonywanych przez firmy zewnętrzne,
- k) współpraca z jednostkami samorządowymi oraz organami odpowiedzialnymi za ochronę środowiska i gospodarkę wodną w zakresie właściwości nadzoru wodnego,
- l) zapewnienie oznakowania, utrzymywania i kontroli szlaków żeglugowych na śródlądowych drogach wodnych,
- m) współudział w zakresie nadzoru nad wykonywaniem obowiązków użytkowników obwodów rybackich,
- n) współpraca w akcji powodziowej i szacowaniu szkód powodziowych,
- o) administrowanie obiektami nadzoru wodnego.

2. Obszar działania Nadzoru Wodnego wraz z mapą i krótką charakterystyką.

Nadzór Wodny w Szczecinie obejmuje swoim zasięgiem powiat policki i m. Szczecin oraz w niewielkim stopniu powiat Goleniowski i Gryfiński. Całkowita powierzchnia obszaru objęta zasięgiem NW Szczecin wynosi 965 km².

Długość cieków na terenie administrowanym przez NW Szczecin wynosi 179,696 km, ponadto jednostka sprawuje opiekę nad 12 pompowniami, 54,374 km wałów pp., 90,316 km kanałów i 24 budowlami piętrzącymi.



Mapka obszaru administrowanego przez NW Szczecin.

3. Zestawienie gmin znajdujących się na terenie działania Nadzoru Wodnego.

Zarząd Zlewni	Nadzór Wodny	Powiat	Gmina
Zarząd Zlewni w Szczecinie	Szczecin	Policki	Nowe Warpno
			Police
			Kołbaskowo*
			Dobra
		m. Szczecin	Szczecin*
		Goleniów	Goleniów**
			Stepnica**
		Gryfino	Stare Czarnowo**

*- teren gminy w części administrowany przez NW Szczecin

**- teren gminy w niewielkiej części administrowany przez NW Szczecin

4. Zakres prac wykonanych na terenie działania NW Szczecin.

L.p.	Gmina	Nazwa zrealizowanego zadania	Opis zadania	Wartość wykonanych prac
1	Szczecin, Dobra, Nowe Warpno, Police	Obsługa kompleksowa – eksploatacja, obsługa i konserwacja urządzeń melioracji wodnych podstawowych wraz z odcinkowym utrzymaniem koryt cieków naturalnych na terenie woj. Zachodniopomorskiego – w części zamówienia – zadanie nr 13 TO Szczecin	Utrzymanie jazów w okresie zimowym, usuwanie śmieci, zatorów i tam bobrowych z koryt cieków i kanałów w okresie całego roku (2018).	103326,48 zł (Brutto)
2	Szczecin, Dobra, Nowe Warpno, Police	Obsługa, eksploatacja, naprawy bieżące i konserwacje 119 szt. przepompowni melioracyjnych na terenie woj. Zachodniopomorskiego – w części zamówienia – zadanie nr 12 TO Szczecin	Obsługa i konserwacja stacji pomp administrowanych przez NW Szczecin	281875,20 zł. (Brutto)

3	Szczecin, Nowe Warpno, Police	Usługa kompleksowa – konserwacja wałów pp. poprzez wykonanie jednokrotnego koszenia wraz z naprawą szkód wyrządzonych przez dzikie zwierzęta na wałach pp. na terenie ZZ w Szczecinie – w części zamówienia – Zadanie nr 3 NW Szczecin	<i>Konserwacja wałów pp. poprzez wykonanie jednokrotnego koszenia wraz z naprawą szkód wyrządzonych przez dzikie zwierzęta.</i>	127137,03 zł (Brutto)
4	Szczecin,	Obsługa kompleksowa – utrzymanie cieków naturalnych i urządzeń wodnych – na terenie działania ZZ w Szczecinie w części zamówienia – Zadanie cz. Nr 1 NW Szczecin	<i>Wykaszenie roślin z dna oraz brzegów cieków i kanałów, usuwanie roślin pływających i korzeniących się w dnie, usuwanie drzew i krzewów, usuwanie przeszkód naturalnych, zasypywanie wyrw w brzegach przez ich zabudowę biologiczną, udrażnianie koryt, usuwanie tam bobrowych.</i>	169304,50 zł (Brutto)

5. Liczba spraw wpływających i prowadzonych przez Nadzór Wodny.

Podstawa prawna: Prawo wodne z 20 lipca 2017 r. Dz. U. 2018. 2268

Kwartał	Zgody wodnoprawne na podstawie art. 397 ust. 3 pkt 3 (w związku z art. 240 ust. 5 pkt 1)	Ilość spraw wpływających do NW (wnioski, skargi, inne)
I	4	—
II	5	—
III	10	—
IV	10	—
ROCZNIE	29	—

6. Pozostałe informacje.

Nadzór Wodny w Szczecinie w 2018r. przeprowadził wycinkę drzew zagrażających zdrowiu i życiu, rosnących przy ul. Ogrodowej w granicach działki rz. Gumieniec nr 4 obr. Ostoja gm. Kołbaskowo. Prace wykonane zostały przez Tree Serwis Tomasz Modrzejewski Szczecin.

W dniach 25-28 września 2018r. przeprowadzono awaryjne zabezpieczenie wyrw w wale przed cofką wykonane przez Zakład Usługowy „Domel” Władysław Błażewicz Nowogard. Następnie przeprowadzono remont wału przeciwpowodziowego na Wyspie Polickiej, którego zakres obejmował usunięcie wyrw powstałych w czasie sztormu. Naprawę przeprowadziła firma P.P.H.U. „Geomel” Zbigniew Symonowicz Goleniów.



Państwowe
Gospodarstwo Wodne
Wody Polskie

Biuro Obsługi Rady i Zarządu

01.07.2019r

data wpływu

podpis przyjmującego

Myślibórz, dnia 26 czerwca 2019 roku

STAROSTWO POWIATOWE w GRYFINIE
KANCELARIA OGOLNA

Wpł.
dnia 28-06-2019

Nr 13882/191RO

Zat. 1

Podpis

BR.2
aki

**RADA
POWIATU GRYFIŃSKIEGO
Ul. Sprzymierzonych 4
74-100 Gryfino**

SZ.4.3.071.16.2019.AW

Państwowe Gospodarstwo Wodne Wody Polskie Nadzór Wodny Myślibórz przesyła sprawozdanie z działań podejmowanych na terenie Nadzoru Wodnego w Myśliborzu na obszarze powiatu gryfińskim za rok 2018.

Państwowe Gospodarstwo Wodne
Wody Polskie
Nadzór Wodny w Myśliborzu
ul. Spokojna 22, 76-300 Myślibórz
NIP: 527-282-56-16, REGON: 141870
tel. +48 (95) 7472317, e-mail: nw-mysliborz@wody.gov.pl



Państwowe
Gospodarstwo Wodne
Wody Polskie

**Państwowe Gospodarstwo
Wodne
Wody Polskie**
Nadzór Wodny Myślibórz
ul. Spokojna 22
74 – 300 Myślibórz

**SPRAWOZDANIE Z DZIAŁAŃ PODEJMOWANYCH NA TERENIE
NADZORU WODNEGO W MYŚLIBORZU
NA OBSZARACH POWIATÓW MYŚLIBORSKIEGO, PYRZYCKIEGO,
GRYFIŃSKIEGO, GORZOWSKIEGO
ZA ROK 2018**

Myślibórz, czerwiec 2019 rok

Spis treści:

1. Podstawa prawna sprawozdania.
2. Obszar działania Nadzoru Wodnego wraz z mapą i krótką charakterystyką.
3. Zestawienie gmin znajdujących się na terenie działania Nadzoru Wodnego.
4. Zakres prac wykonanych na terenie działania Nadzoru Wodnego.
5. Ilość i rodzaj spraw prowadzonych przez Nadzór Wodny.
6. Pozostałe informacje.

1. Podstawa prawna sprawozdania.

W związku z obowiązkiem wynikającym z zapisów art. 250 ust. 10 ustawy z 20 lipca 2017 r. Prawo wodne (Dz. U. z 2018 r. poz. 2268 z późn. zm.) przedstawiam Radzie Powiatu roczne sprawozdanie z działań podejmowanych w roku 2018, na terenie powiatów myśliborskiego, pyrzyckiego, gryfińskiego, gorzowskiego przez Państwowe Gospodarstwo Wodne Wody Polskie, Regionalny Zarząd Gospodarki Wodnej w Szczecinie, Zarząd Zlewni w Szczecinie, Nadzór Wodny w Myśliborzu.

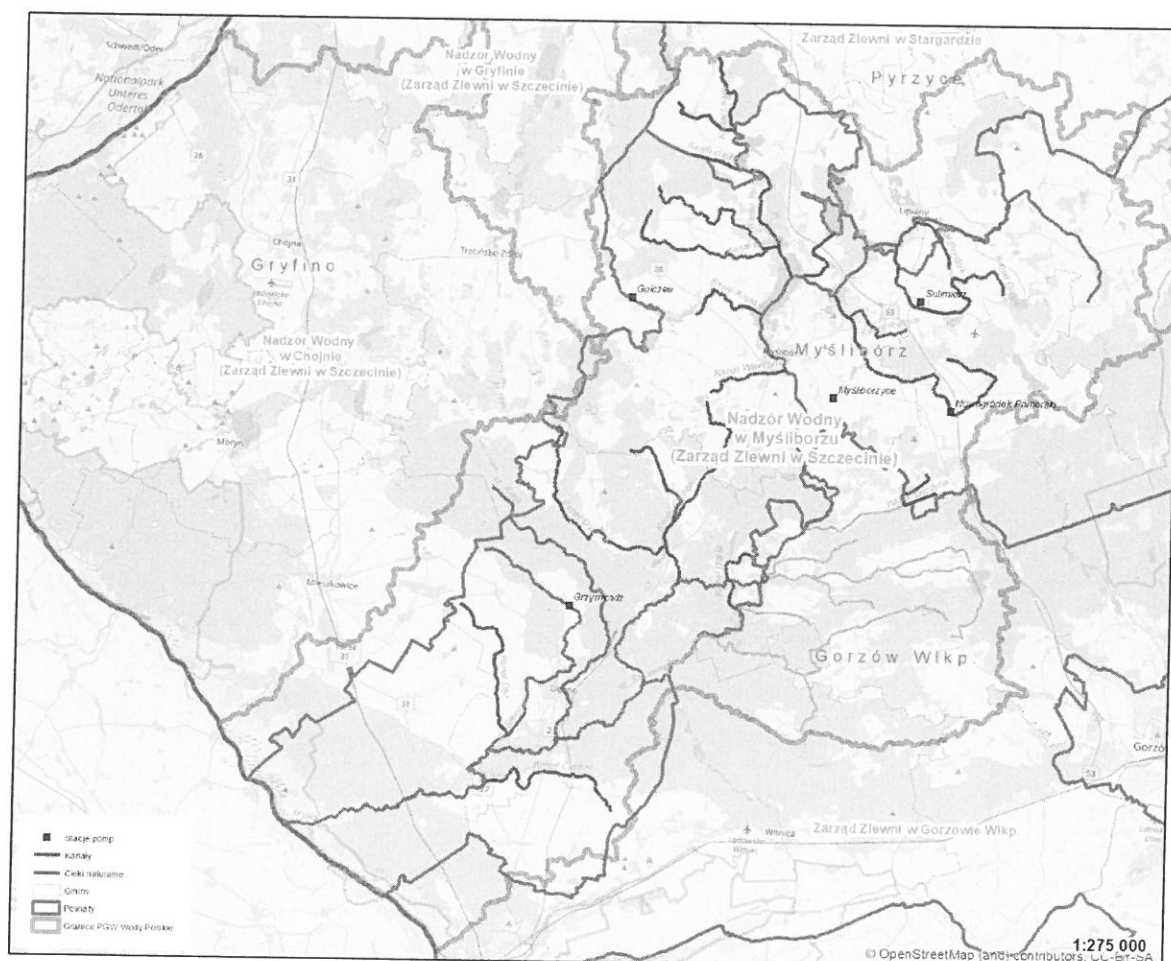
Do podstawowych zadań Nadzoru Wodnego należy w szczególności:

- a) prowadzenie Biura Obsługi Klienta (BOK) oraz biura podawczego w zakresie właściwości nadzoru wodnego,
- b) prowadzenie postępowań administracyjnych w zakresie zgłoszeń wodnoprawnych,
- c) prowadzenie postępowań administracyjnych w sprawach dotyczących zwolnienia od zakazu grodzenia nieruchomości przyległych do publicznych śródlądowych wód powierzchniowych,
- d) załatwianie skarg i wniosków, oraz prowadzenie ich rejestru,
- e) monitorowanie sytuacji na rzekach i ciekach naturalnych oraz informowanie Zarządu Zlewni o zagrożeniach w sytuacji wystąpienia ekstremalnych zjawisk hydrologicznych, prowadzenie współpracy z Centrum Operacyjnym Ochrony Przeciwpowodziowej RZGW,
- f) opiniowanie przekroczenia cieków, przepustów, lokalizacji budynków, wylotów z kanalizacji, stawów, ujęć wody, zbiorników wodnych i innych obiektów,
- g) dokonywanie okresowych przeglądów wód i urządzeń wodnych,
- h) współudział w przygotowywaniu planu w zakresie utrzymania wód, urządzeń wodnych, usuwania szkód oraz uzyskiwania wymaganych prawem decyzji pozwalających na prowadzenie prac utrzymaniowych,
- i) dokonywanie odczytów wskazań urządzeń pomiarowych,
- j) utrzymywanie i eksploatacja urządzeń wodnych oraz cieków naturalnych będących własnością Skarbu Państwa - PGW Wody Polskie oraz ich nadzór nad realizacją prac wykonywanych przez firmy zewnętrzne,
- k) współpraca z jednostkami samorządowymi oraz organami odpowiedzialnymi za ochronę środowiska i gospodarkę wodną w zakresie właściwości nadzoru wodnego,
- l) zapewnienie oznakowania, utrzymywania i kontroli szlaków żeglugowych na śródlądowych drogach wodnych,
- m) współudział w zakresie nadzoru nad wykonywaniem obowiązków użytkowników obwodów rybackich,
- n) współpraca w akcji powodziowej i szacowaniu szkód powodziowych,
- o) administrowanie obiektami nadzoru wodnego.

2. Obszar działania Nadzoru Wodnego wraz z mapą i krótką charakterystyką.

Nadzór Wodny w Myśliborzu obejmuje swoim zasięgiem głównie powiat myśliborski, a także część powiatów pyrzyckiego, gryfińskiego, gorzowskiego. Całkowita powierzchnia obszaru objęta zasięgiem NW Myślibórz wynosi 1425,93 km².

Długość cieków na terenie administrowanym przez NW Myślibórz wynosi 372,5 km, 5 szt. pompowni melioracyjnych, 52 szt. obiektów hydrotechnicznych.



Rys. 1. Mapka dotycząca terenu działalności NW Myślibórz.

3. Zestawienie gmin znajdujących się na terenie działania Nadzoru Wodnego.

Zarząd Zlewni	Nadzór Wodny	Powiat	Gmina
Zarząd Zlewni w Szczecinie	Myślibórz	myśliborski	Barlinek
			Boleszkowice
			Dębno
			Myślibórz
			Nowogródek Pom.
		pyrzycki	Kozielice
			Lipiany
			Przelewice
			Pyrzyce
		gryfiński	Banie
			Mieszkowice
			Trzcianko Zdrój
		gorzowski	Bogdaniec
			Kostrzyn nad Odrą
Lubiszyn			
Witnica			

4. Zakres prac wykonanych na terenie działania NW Myślibórz.

L.p.	Gmina	Nazwa zrealizowanego zadania	Opis zadania	Wartość wykonanych prac
1	Myślibórz, Dębno, Nowogródek Pom., Lubiszyn	Usługa kompleksowa – utrzymanie cieków naturalnych i urządzeń wodnych na terenie działania zarządu zlewni w szczecinie” W części zamówienia - Zadanie częściowe nr 2 NW Myślibórz	Bieżące utrzymanie w sprawności technicznej cieków.	205,491 tys. zł
2	Lipiany	Awaryjne udrożnienie koryta rzeki Myśli – dł. 2,0 km (88+870-90+870) m. Prądnik, gmina Lipiany	Udrożnienie odcinka rzeki Myśli poprzez usunięcie zatorów z roślinności, wykoszenie skarp i hakowanie dna.	9,892 tys. zł
3	Dębno	Awaryjne udrożnienie koryta rzeki Kosy w km (2+150-2+350) dł. 0,2 km, m. Dębno, gmina Dębno	Udrożnienie odcinka rzeki Kosy poprzez usunięcie zatorów z roślinności, wykoszenie skarp i hakowanie dna.	2,341 tys. zł
4	Nowogródek Pom.	Awaryjne udrożnienie koryta kanału Nowogródek – 2,031 km (12+310 – 14+341)”	Udrożnienie odcinka kanału poprzez usunięcie zatorów z roślinności, wykoszenie skarp i hakowanie dna.	9,376 tys. zł

5	Lipiany	„Strumień Lipiańczyk – awaryjne utrzymanie cieku.”	Udrożnienie odcinka cieku pomiędzy jeziorami w celu ustabilizowania poziomu wód w jeziorach lipiańskich.	8,670 tys. zł
6	Lubiszyn	„Awaryjny remont skarpy kanału Myślańskiego dł. 0,045 km (4+105 -4+150) m. Dzikowo, gm. Lubiszyn”	Remont skarpy na wskazanym odcinku, w celu powstrzymania uszkodzenia ogrodzenia działki sąsiedniej.	5,354 tys. zł
7	Myślibórz	Usunięcie drzew z działki Jeziora Zbrzyca w miejscowości Myślibórz, gm. Myślibórz	Usunięcie zagrożenie dla osób i mienia	6,441 tys. zł
8	Lipiany	Awaryjne usunięcie drzew na terenie NW Myślibórz w miejscowości Lipiany, gmina Lipiany	Usunięcie zagrożenie dla osób i mienia	9,666 tys. zł
9	Dębno, Myślibórz, Nowogródek Pom.	Obsługa, eksploatacja, naprawy bieżące i konserwacje 119 sztuk przepompowni melioracyjnych na terenie województwa zachodniopomorskiego” w części zamówienia - zadanie nr 8 - TO Myślibórz	Bieżące utrzymanie poziomu wody na polderach łąkowych oraz utrzymanie poziomów wód w jeziorach (stabilizacja).	80,000 tys. zł

5. Liczba spraw wpływających i prowadzonych przez Nadzór Wodny.

Podstawa prawna: Prawo wodne z 20 lipca 2017 r. Dz. U. 2018. 2268

Kwartał	Zgody wodnoprawne na podstawie art. 397 ust. 3 pkt 3 (w związku z art. 240 ust. 5 pkt 1)	Ilość spraw wpływających do NW (wnioski, skargi, inne)
I	2	111
II	3	127
III	2	106
IV	3	73
ROCZNIE	10	417

6. Pozostałe informacje.

Na terenie administrowanym przez Nadzór Wodny Myślibórz w roku 2018 nie odnotowano podtopień oraz innych zagrożeń spowodowanych przez wodę. Kontynuowana była budowa wału przeciwpowodziowego w miejscowości Chlewice, gmina Boleszkowice powiat myśliborski realizowana przez Zarząd Zlewni w Szczecinie. Praca Nadzoru Wodnego Myślibórz ukierunkowana była na zapewnieniu właściwej i zgodnej z prawem gospodarki zasobami wodnymi. Nadzorowano właściwą pracę budowli i urządzeń hydrotechnicznych (stacje pomp, jazy, progi stabilizujące) występujących na terenie Nadzoru. Głównym celem działań było doprowadzenie do jak najwłaściwszego wykorzystania wody ze szczególnym naciskiem na zatrzymaniem spływów i retencjonowaniem jej w terenie.

Państwowe Gospodarstwo Wodne
Wody Polskie
Nadzór Wodny w Myśliborzu
ul. Spokojna 22, 74-309 Myślibórz
NIP: 527-282-56-16, REGON: 142121733
tel. +48 (95) 7472317, e-mail: pwg@wp.gov.pl

Kierownik

Nadzoru Wodnego Myślibórz

Andrzej Wacławiak