

Państwowe  
Gospodarstwo Wodne  
**Wody Polskie**

Pyrzyce, dnia 14.05.2021r.


Nasz znak: SZ.3.3.034.3.2021.HR

**DRUK NR** 1./XXX

**Przewodniczący Powiatu Gryfińskiego**  
**Ul. Sprzymierzonych 4**  
**74-100 Gryfino**

**Dotyczy: sprawozdania za 2020 r. Nadzoru Wodnego w Pyrzycach jednostki organizacyjnej Państwowego Gospodarstwa Wodnego Wody Polskie.**

Zgodnie z art. 250 ust.10 i 11 ustawy Prawo wodne z dnia 20 lipca 2017 ( Dz.U. z 2021 poz. 624 ) Kierownik Nadzoru Wodnego z siedzibą w Pyrzycach przy ul. Kościuszki 26 przedstawia Radzie Powiatu Gryfińskiego sprawozdanie z podejmowanych działań w 2020 r.

KIEROWNIK  
Nadzoru Wodnego w Pyrzycach  
  
Halina Rabenda



Klauzula informacyjna dotycząca przetwarzania danych osobowych

W związku z obowiązywaniem od 25 maja 2018 r. przepisów Rozporządzenia Parlamentu Europejskiego i Rady Unii Europejskiej 2016/679 z dnia 27 kwietnia 2016 r. w sprawie ochrony osób fizycznych w związku z przetwarzaniem danych osobowych i w sprawie swobodnego przepływu takich danych oraz uchylenia dyrektywy 95/46/WE (dalej: „RODO”) a w szczególności art.13 i art. 15 RODO, Państwowe Gospodarstwo Wodne Wody Polskie informuje, że:

1. administratorem Pani/Pana danych osobowych jest Państwowe Gospodarstwo Wodne Wody Polskie z siedzibą w Warszawie, 00-848 Warszawa, ul. Żelazna 59A;
2. inspektorem ochrony danych w Państwowym Gospodarstwie Wodnym Wody Polskie jest Pani Urszula Puzyrewska tel.: (22) 22 37 20 276 – e-mail: iod@wody.gov.pl; Regionalny Inspektor Ochrony Danych w RZGW w Szczecinie: Pan Ireneusz Domagała, e-mail: ireneusz.domagala@wodv.gov.pl;
3. Pani/Pana dane osobowe przetwarzane będą w celu przeprowadzenia postępowania administracyjnego na podstawie:
  - ustawy Prawo wodne z dnia 20 lipca 2017 r.,
  - art. 6 ust. 1 lit. c ogólnego rozporządzenia o ochronie danych, tj. gdy przetwarzanie jest niezbędne do wypełnienia obowiązku prawnego ciążącego na Administratorze;
4. odbiorcą Pani/Pana danych osobowych będzie Państwowe Gospodarstwo Wodne Wody Polskie, wykonujące zadania publiczne, w zakresie i w celach, które wynikają z przepisów powszechnie obowiązującego prawa;
5. Pani/Pana dane osobowe nie będą przekazywane do państwa trzeciego/organizacji międzynarodowej;
6. Pani/Pana dane osobowe będą przechowywane przez okres wymagany przepisami prawa niezbędny do realizacji celów przetwarzania wskazany w pkt 3 oraz przepisów dotyczących archiwizowania dokumentów;
7. posiada Pani/Pana prawo dostępu do treści swoich danych oraz prawo ich sprostowania, usunięcia, ograniczenia przetwarzania, prawo do przenoszenia danych, prawo wniesienia sprzeciwu, prawo do cofnięcia zgody w dowolnym momencie bez wpływu na zgodność z prawem przetwarzania (jeżeli przetwarzanie odbywa się na podstawie zgody), którego dokonano na podstawie zgody przed jej cofnięciem;
8. ma Pani/Pan prawo wniesienia skargi do Prezesa Urzędu Ochrony Danych Osobowych, Urząd Ochrony Danych Osobowych, 00-193 Warszawa, ul. Stawki 2, gdy uzna Pani/Pan, iż przetwarzanie danych osobowych Pani/Pana dotyczących narusza przepisy ogólnego rozporządzenia o ochronie danych osobowych z dnia 27 kwietnia 2016 r.;
9. przetwarzanie Pana/Pani danych osobowych jest warunkiem rozpatrzenia wniesionego podania w trybie ustawy Prawo wodne z dnia 20 lipca 2017 r.;
10. Pani/Pana dane nie będą poddane zautomatyzowanemu podejmowaniu decyzji i nie będą profilowane

**Państwowe Gospodarstwo  
Wodne**

**Wody Polskie**

Nadzór Wodny w Pyrzycach

Ul. Kościuszki 26

74-200 Pyrzyce

**SPRAWOZDANIE Z DZIAŁAŃ PODEJMOWANYCH NA TERENIE  
NADZORU WODNEGO W PYRZYCACH  
NA OBSZARACH POWIATÓW PYRZYCKIEGO, MYŚLIBORSKIEGO,  
GRYFIŃSKIEGO, STARGARDZKIEGO, SZCZECIŃSKIEGO,  
CHOSZCZAŃSKIEGO  
ZA ROK 2020.**

14 – MAJ - 2021 rok



Państwowe  
Gospodarstwo Wodne  
**Wody Polskie**

## **Spis treści:**

- 1. Podstawa prawna sprawozdania.**
- 2. Obszar działania Nadzoru Wodnego wraz z mapą i krótką charakterystyką.**
- 3. Zestawienie gmin znajdujących się na terenie działania Nadzoru Wodnego.**
- 4. Zakres prac wykonanych na terenie działania Nadzoru Wodnego.**
- 5. Ilość i rodzaj spraw prowadzonych przez Nadzór Wodny.**
- 6. Pozostałe informacje.**

## 1. Podstawa prawna sprawozdania.

W związku z obowiązkiem wynikającym z zapisów art. 250 ust. 10 ustawy z 20 lipca 2017 r. Prawo wodne (Dz. U. z 2021 r. poz. 624) przedstawiam Radzie Powiatu roczne sprawozdanie z działań podejmowanych w roku 2020, na terenie powiatów pyrzyckiego, myśliborskiego, gryfińskiego, stargardzkiego, szczecińskiego, choszczeńskiego przez Państwowe Gospodarstwo Wodne Wody Polskie, Regionalny Zarząd Gospodarki Wodnej w Szczecinie, Zarząd Zlewni w Stargardzie, Nadzór Wodny Pyrzyce.

Do podstawowych zadań Nadzoru Wodnego należy w szczególności:

- a) prowadzenie Biura Obsługi Klienta (BOK) oraz biura podawczego w zakresie właściwości nadzoru wodnego,
- b) prowadzenie postępowań administracyjnych w zakresie zgłoszeń wodnoprawnych,
- c) prowadzenie postępowań administracyjnych w sprawach dotyczących zwolnienia od zakazu grodzienia nieruchomości przyległych do publicznych śródlądowych wód powierzchniowych,
- d) załatwianie skarg i wniosków, oraz prowadzenie ich rejestru,
- e) monitorowanie sytuacji na rzekach i ciekach naturalnych oraz informowanie Zarządu Zlewni o zagrożeniach w sytuacji wystąpienia ekstremalnych zjawisk hydrologicznych, prowadzenie współpracy z Centrum Operacyjnym Ochrony Przeciwpowodziowej RZGW,
- f) opiniowanie: przekroczenia cieków, wykonania przepustów, lokalizacji budynków, wylotów z kanalizacji, stawów, ujęć wody, zbiorników wodnych i innych obiektów,
- g) dokonywanie okresowych przeglądów wód i urządzeń wodnych,
- h) współudział w przygotowywaniu planu w zakresie utrzymania wód, urządzeń wodnych, usuwania szkód oraz uzyskiwania wymaganych prawem decyzji pozwalających na prowadzenie prac utrzymaniowych,
- i) dokonywanie odczytów wskazań urządzeń pomiarowych,
- j) utrzymywanie i eksploatacja urządzeń wodnych oraz cieków naturalnych będących własnością Skarbu Państwa - PGW Wody Polskie oraz ich nadzór nad realizacją prac wykonywanych przez firmy zewnętrzne,
- k) współpraca z jednostkami samorządowymi, Spółkami Wodnymi oraz organami odpowiedzialnymi za ochronę środowiska i gospodarkę wodną w zakresie właściwości nadzoru wodnego,
- l) zapewnienie oznakowania, utrzymywania i kontroli szlaków żeglugowych na śródlądowych drogach wodnych,
- m) współudział w zakresie nadzoru nad wykonywaniem obowiązków użytkowników obwodów rybackich,
- n) współpraca w akcji powodziowej i szacowaniu szkód powodziowych,
- o) administrowanie obiektami nadzoru wodnego,
- p) opiniowanie oraz kontrola wykonania konserwacji urządzeń melioracji wodnych ( art. 206 prawa wodnego lub w przypadku pozyskania funduszy zewnętrznych).



## 2. Obszar działania Nadzoru Wodnego wraz z mapą i krótką charakterystyką.

Nadzór Wodny w Pyrzycach obejmuje swoim zasięgiem głównie powiat pyrzycki, a także część powiatu myśliborskiego, gryfińskiego, stargardzkiego, szczecińskiego i choszczeńskiego. Całkowita powierzchnia obszaru objęta zasięgiem NW Pyrzyce wynosi 1131,79 km<sup>2</sup>.

Długość cieków wynosi 292 km śródlądowych wód powierzchniowych płynących, łączna długość wałów przeciwpowodziowych wynosi 14,65 km, na ciekach znajdują się budowle hydrotechniczne (jazy/ zastawki) w ilości 42 szt, ponadto we właściwości nadzoru znajduje się 6 stacji pomp, na terenie administrowanym przez NW Pyrzyce znajduje się 33 jeziora.

## 3. Zestawienie gmin znajdujących się na terenie działania Nadzoru Wodnego.

Zarząd Zlewni	Nadzór Wodny	Powiat	Gmina
Zarząd Zlewni w Stargardzie	Pyrzyce	Pyrzycki	Pyrzyce
			Bielice
			Kozielice
			Przelewice
			Warnice
			Lipiany
		Myśliborski	Barlinek
		Gryfiński	Stare Czarnowo
			Banie
			Gryfino
		Stargardzki	Kobylanka
			Stargard
		Szczeciński	Szczecin -Dąbie( obejmuje Jezierzycę, Płonię, Szczecin-Dąbie )
Choszczeński	Pęczyce		

#### 4. Zakres prac wykonanych na terenie działania NW Pyrzyce.

Lp.	Gmina	Nazwa zrealizowanego zadania	Opis zadania	Wartość wykonanych prac
1	<p>Pyrzyce, Bielice, Kozielice, Przelewice, Warnice, Lipiany, Barlinek, Stare Czarnowo, Banie, Gryfino, Kobylanka, Stargard, Szczecin, Pełczyce</p>	<p>Usługa kompleksowa - eksploatacja, obsługa i konserwacja urządzeń wodnych wraz z odcinkowym utrzymaniem koryt cieków naturalnych na terenie działania PGW WP RZGW w Szczecinie Nadzór Wodny w Pyrzycach</p>	<p>Świadczenie usług związanych z utrzymaniem w pełnej sprawności technicznej, obsługą i konserwacją urządzeń wodnych oraz utrzymaniem odcinków koryt cieków naturalnych w celu zapewnienia warunków swobodnego przepływu wód</p>	134.108,81 zł
2	<p>Pyrzyce Przelewice, Stare Czarnowo, Szczecin</p>	<p>Koszenie wałów przeciwpowodziowych</p>	<p>Prace pielęgnacyjne na wałach - koszenie wałów oraz naprawy i uzupełnienia wałów</p>	43.232,59 zł.
3.	<p>Pyrzyce, Szczecin</p>	<p>Usługa wykonania pilnych prac utrzymaniowych na rzece Płonia (wycinka, podcięcie, zabezpieczenie drzew)</p>	<p>Realizacja prac utrzymaniowych na rzece Płonia w km. 36+000-37+150 w obrębie Okunica, gm. Pyrzyce wraz z podcięciem drzew oraz w km 6+000-6+200 –wycinka i zabezpieczenie drzew</p>	34.530,86
4.	<p>Pyrzyce, Przelewice, Warnice, Stare Czarnowo, Szczecin</p>	<p>Obsługa stacji pomp</p>	<p>Obsługa, eksploatacja, naprawy bieżące i konserwacja stacji pomp. Powyższe w celu monitorowania stanu wód na terenie działania pompowni</p>	134.623,50 zł
5.	<p>Pyrzyce</p>	<p>Usługa kompleksowa – utrzymanie cieków naturalnych i urządzeń wodnych na terenie działania PGW WP ZZ Stargard , NW Pyrzyce</p>	<p>Wykonanie konserwacji cieków Strumień Stróżewski w km 3+600-8+500 pilne prace utrzymaniowe</p>	44.566,11 zł



6.	Stare Czarnowo,	Usługa wykonania pilnych prac utrzymaniowych na rzece Krzekna na terenie działania PGW WP ZZ Stargard, Nadzoru Wodnego w Pyrzycach	Wykonanie pilnych prac utrzymaniowych na rzece Krzekna w km 0+000- 5+800, obręb Glinna, gmina Stare Czarnowo	39.775,95 zł
7.	Bielice	Usługa wykonania pilnych prac utrzymaniowych na Kanale Babińskim na terenie działania PGW WP ZZ Stargard, Nadzoru Wodnego w Pyrzycach	Wykonanie pilnych prac utrzymaniowych na kanale Babińskim w km 0+000- 6+230, obręb Chabowo, Babin, gmina Bielice	38.955,44 zł
8.	Szczecin	Modernizacja Stacji Pomp „PŁONIA”	Wykonanie modernizacji stacji pomp PŁONIA łącznie z ogrodzeniem i monitoringiem, obręb Szczecin Dąbie	24.354,15 zł

##### 5. Liczba spraw wpływających i prowadzonych przez Nadzór Wodny.

Podstawa prawna: Prawo wodne z 20 lipca 2017 r. Dz. U. 2021 poz. 624.

Nadzór Wodny w Pyrzycach w ramach swojego działania zaopiniował 239 projektów decyzji o warunkach zabudowy lub lokalizacji inwestycji celu publicznego oraz projektów miejscowych planów zagospodarowania przestrzennego, przyjęto 18 zgłoszeń wodnoprawnych na wykonanie urządzeń wodnych, pomostów oraz stawów. Ponadto przyjęto 313 pism, które zostały przeanalizowane i załatwione zgodnie z kompetencją.

W ramach porozumienia zawartego pomiędzy Urzędem Marszałkowskim Województwa Zachodniopomorskiego a Wojewódzkim Funduszem Ochrony środowiska w Szczecinie i PGW WP Rejonowym Zarządem Gospodarki Wodnej w Szczecinie, Nadzór Wodny w Pyrzycach dokonał przeglądu i zaopiniował wnioski o dokonanie konserwacji urządzeń melioracji wodnych dla : Gminnej Spółki Wodnej Pyrzyce, Gminnej Spółki Wodnej Przelewice, Gminnej Spółki Wodnej Bielice, Gminnej Spółki Wodnej Warnice, Gminnej Spółki Wodnej Kozielice i Spółki Wodnej Kołbacz w ramach dotacji zewnętrznych.

Kwartał	Zgody wodnoprawne na podstawie art. 397 ust. 3 pkt 3 (w związku z art. 240 ust. 5 pkt 1)	Ilość spraw wpływających do NW (pisma, wnioski, skargi, inne)
I	5 szt.	83
II	4 szt.	74
III	5 szt.	71
IV	4 szt.	85
<b>ROCZNIE</b>	18 szt.	313

## 6. Pozostałe informacje.

W 2020 r. w związku z nasilającymi się zjawiskami suszy PGW WP ZZ Stargard wraz z Nadzorem Wodnym w Pyrzycach zorganizował spotkania tematyczne dotyczące podjęcia działań w zakresie niwelowania skutków suszy. W tym celu na spotkania zaproszono przedstawicieli samorządów, Spółki Wodne oraz inne jednostki administracji publicznej w celu podjęcia wspólnych działań przeciwdziałania suszy.

Spotkania odbyły się w Starostwie Powiatowym w Pyrzycach, w sali GOK w Kozielicach, w Sali wiejskiej w Starym Czarnowie oraz NW w Pyrzycach uczestniczył w spotkaniu w Sali ZODR w Barzkowicach.

Poruszane tematy to :

- występujące problemy związane z suszą,
- koordynowanie działań w zakresie zatrzymania zasobów wód powierzchniowych w korytach cieków wodnych,
- zasady zasilania i retencjonowania wody w zbiornikach, korytach, rowach melioracyjnych, prowadzenie nawodnień w aspekcie prawnym,
- potrzeby zwiększenia świadomości w zakresie wydawania zgód wodnoprawnych ze szczególnym naciskiem na retencję, która pozwalałaby zatrzymać lub spowolnić spływ wód, dbając przy tym o rozwój środowiska naturalnego.

Budowa niewielkich zbiorników wodnych, oczek wodnych i stawów to działania do realizacji, które jest popierane i promowane przez Wody Polskie.

Ponadto jednym z głównych zadań PGW WP jest utrzymanie w dobrym stanie technicznym wód ( Wp) będących w naszej administracji.

Na terenie działania Nadzoru Wodnego w Pyrzycach ogólny stan techniczny urządzeń wodnych jest zadawalający, jednakże wymaga ciągłego monitoringu. W ramach swojego działania Państwowe Gospodarstwo Wodne Wody Polskie Nadzór Wodny w Pyrzycach kontroluje sytuację na ciekach, związaną ze swobodnym przepływem wody w korytach cieków jak również z utrzymaniem nie pogarszającego się stanu ekosystemów tj. fauny i flory występujących w obszarze działania nadzoru. W zakresie utrzymania wód jest bardzo wiele do zrobienia, szczególnie w temacie urządzeń hydrotechnicznych, na bieżąco przeprowadzane są wizje terenowe cieków oraz wykazywane

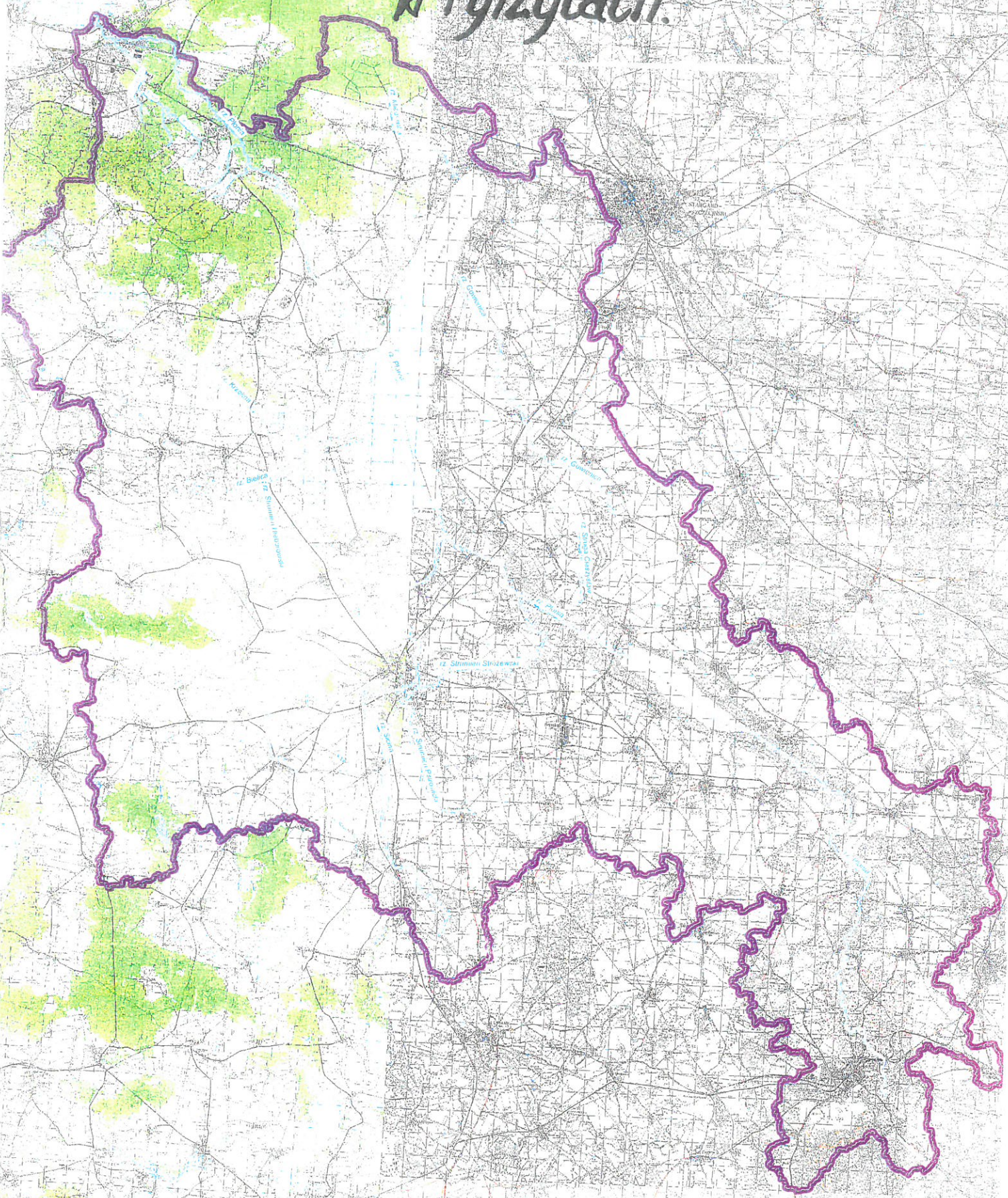
potrzeby w zakresie prac konserwacyjnych, utrzymaniowych oraz inwestycyjnych. W/w zadania będą systematycznie realizowane w ramach posiadanych środków finansowych.

1. W załączeniu :

**MAPA POGLĄDOWA TERENU DZIAŁANIA  
NADZORU WODNEGO W PYRZYCACH**

Mapa poglądowa.

Teren działania Nadzoru Wodnego  
w Pytzycach.





Państwowe  
Gospodarstwo Wodne  
**Wody Polskie**

SZ.4.1.0311.5.1.2021.IG

Gryfino, dnia 23 czerwca 2021 r.

Starostwo Powiatowe w Gryfinie  
Sekretariat

Wpł. dnia 24-06-2021

Nr. 23940/2021

Zal. .... Podpis Paweł

TEZ  
21.05  
akr

Rada Powiatu w Gryfinie  
Ul. Sprzymierzonych 4  
74-100 Gryfino

dotyczy:  sprawozdania z działań podejmowanych na terenie powiatu przez NW w Gryfinie.

Na podstawie art. 250 ust 10 i 11 ustawy Prawo Wodne (Dz.U. z 2021r., poz. 624 t.j.) przekazuję sprawozdanie roczne z działań podejmowanych na terenie powiatu gryfińskiego w 2020r. przez PGW Wody Polskie, Nadzór Wodny w Gryfinie.

KIEROWNIK  
Nadzoru Wodnego w Gryfinie  
Izabela Kozłowska-Gidyńska

Do wiadomości:

PGW Wody Polskie, ZZ Szczecin



Państwowe  
Gospodarstwo Wodne  
Wody Polskie

**Państwowe Gospodarstwo  
Wodne  
Wody Polskie**  
Nadzór Wodny w Gryfinie ul.  
Grunwaldzka 1  
74-100 Gryfino

**SPRAWOZDANIE Z DZIAŁAŃ PODEJMOWANYCH NA TERENIE  
NADZORU WODNEGO W GRYFINIE  
NA OBSZARACH POWIATÓW GRYFIŃSKIEGO, POLICKIEGO,  
MYŚLIBORSKIEGO, m. SZCZECIN  
ZA ROK 2020.**

22 czerwca 2021 rok

## Spis treści:

1. Podstawa prawna sprawozdania.
2. Obszar działania Nadzoru Wodnego wraz z mapą i krótką charakterystyką.
3. Zestawienie gmin znajdujących się na terenie działania Nadzoru Wodnego.
4. Zakres prac wykonanych na terenie działania Nadzoru Wodnego.
5. Ilość i rodzaj spraw prowadzonych przez Nadzór Wodny.
6. Pozostałe informacje.

## 1. Podstawa prawna sprawozdania.

W związku z obowiązkiem wynikającym z zapisów art. 250 ust. 10 ustawy z 20 lipca 2017 r. Prawo wodne (Dz.U. z 2021r., poz. 624 t.j.) przedstawiam Radzie Powiatu (Miasta) roczne sprawozdanie z działań podejmowanych w roku 2020, na terenie powiatów gryfińskiego, polickiego, myśliborskiego, m. Szczecin przez Państwowe Gospodarstwo Wodne Wody Polskie, Regionalny Zarząd Gospodarki Wodnej w Szczecinie, Zarząd Zlewni w Szczecinie, Nadzór Wodny w Gryfinie.

Do podstawowych zadań Nadzoru Wodnego należy w szczególności:

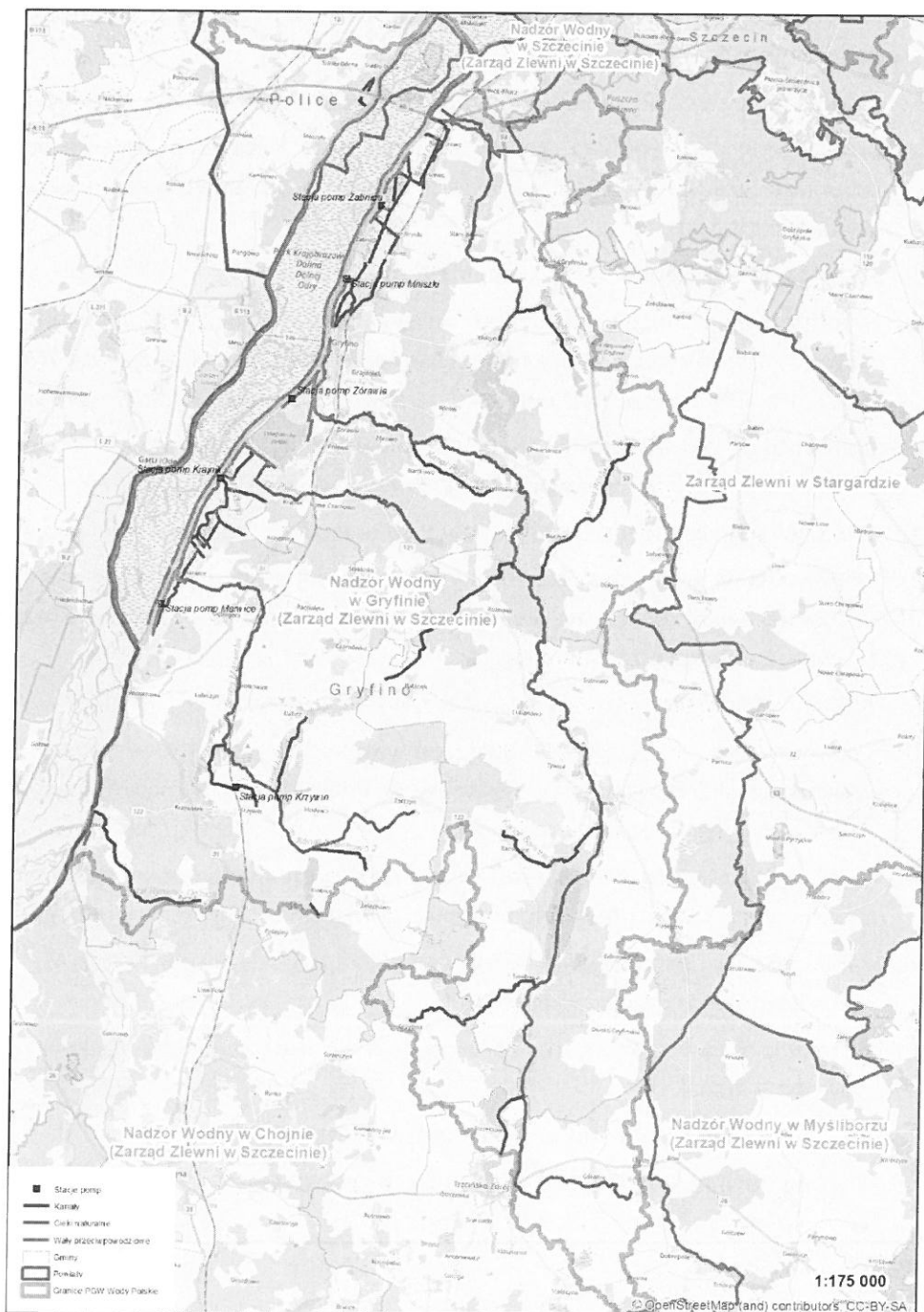
- a) prowadzenie Biura Obsługi Klienta (BOK) oraz biura podawczego w zakresie właściwości nadzoru wodnego,
- b) prowadzenie postępowań administracyjnych w zakresie zgłoszeń wodnoprawnych,
- c) prowadzenie postępowań administracyjnych w sprawach dotyczących zwolnienia od zakazu grodzienia nieruchomości przyległych do publicznych śródlądowych wód powierzchniowych,
- d) załatwianie skarg i wniosków, oraz prowadzenie ich rejestru,
- e) monitorowanie sytuacji na rzekach i ciekach naturalnych oraz informowanie Zarządu Zlewni o zagrożeniach w sytuacji wystąpienia ekstremalnych zjawisk hydrologicznych, prowadzenie współpracy z Centrum Operacyjnym Ochrony Przeciwpowodziowej RZGW,
- f) opiniowanie przekroczenia cieków, przepustów, lokalizacji budynków, wylotów z kanalizacji, stawów, ujęć wody, zbiorników wodnych i innych obiektów,
- g) dokonywanie okresowych przeglądów wód i urządzeń wodnych,
- h) współdziałanie w przygotowywaniu planu w zakresie utrzymania wód, urządzeń wodnych, usuwania szkód oraz uzyskiwania wymaganych prawem decyzji pozwalających na prowadzenie prac utrzymaniowych,
- i) dokonywanie odczytów wskazań urządzeń pomiarowych,
- j) utrzymywanie i eksploatacja urządzeń wodnych oraz cieków naturalnych będących własnością Skarbu Państwa - PGW Wody Polskie oraz ich nadzór nad realizacją prac wykonywanych przez firmy zewnętrzne,
- k) współpraca z jednostkami samorządowymi oraz organami odpowiedzialnymi za ochronę środowiska i gospodarkę wodną w zakresie właściwości nadzoru wodnego,
- l) zapewnienie oznakowania, utrzymywania i kontroli szlaków żeglugowych na śródlądowych drogach wodnych,
- m) współdziałanie w zakresie nadzoru nad wykonywaniem obowiązków użytkowników obwodów rybackich,
- n) współpraca w akcji powodziowej i szacowaniu szkód powodziowych,
- o) administrowanie obiektami nadzoru wodnego.



## 2. Obszar działania Nadzoru Wodnego wraz z mapą i krótką charakterystyką.

Nadzór Wodny w Gryfinie obejmuje swoim zasięgiem głównie powiat gryfiński, a także część powiatu polickiego, myśliborskiego i m. Szczecin. Całkowita powierzchnia obszaru objęta zasięgiem NW w Gryfinie wynosi 668,42 km<sup>2</sup>.

Długość cieków (6 stacji pomp, 74 obiekty piętrzące, 24,198 km wałów ppow., 64,9 km szlaków żeglugowych Odry, 75,3 km rzek, 89,77 km kanałów ) na terenie administrowanym przez NW w Gryfinie wynosi 140,2 km. Na terenie NW w Gryfinie (obszar Międzyodrza) znajduje się 44 km wałów ppow., 171,8 km kanałów oraz 3 stacje pomp wyłączonych z eksploatacji.



mapa dot. terenu działalności NW w Gryfinie

### 3. Zestawienie gmin znajdujących się na terenie działania Nadzoru Wodnego w Gryfinie.

Zarząd Zlewni	Nadzór Wodny	Powiat	Gmina
Zarząd Zlewni w Szczecinie	Gryfino	gryfiński	Gryfino
			Stare Czarnowo
			Widuchowa
			Banie
			Trzczańsko Zdrój
			Chojna
		policki	Kołbaskowo
		M. Szczecin	Szczecin
myśliborski	Myślibórz		

### 4. Zakres prac wykonanych na terenie działania NW w Gryfinie.

L.p.	Gmina	Nazwa zrealizowanego zadania	Opis zadania	Wartość wykonanych prac
1	Gryfino, m. Szczecin, Widuchowa, Banie, Trzczańsko Zdrój	Usługa kompleksowa - eksploatacja, obsługa i konserwacja urządzeń melioracji wodnych podstawowych wraz z odcinkowym utrzymaniem koryt cieków naturalnych	Utrzymanie urządzeń i cieków	65 749,44 zł
2	Gryfino, Widuchowa, Cedynia	Obsługa, eksploatacja, naprawy bieżące i konserwacja przepompowni melioracyjnych	Utrzymanie stacji pomp	340 514,43 zł
3	Gryfino, Widuchowa	Usługa kompleksowa - konserwacja wałów przeciwpowodziowych poprzez wykonanie koszenia oraz naprawy szkód wyrządzonych przez dzikie zwierzęta	Wykoszenie wałów ppow. oraz naprawa szkód	79 402,50 zł
4	Banie	Remont jazu na rzece Tywa w km 39+457 w m. Swobnica	Wykonanie ścianek szczelnych, płyty dennej, umocnienie brzegów	144 303,05 zł
5	Gryfino	Remont jazu na rzece Tywa w km 16+280 w m. Borzym	Naprawa konstrukcji jazu	58 926,78 zł
6	Gryfino, Widuchowa, Trzczańsko Zdrój	Usługa kompleksowa - utrzymanie cieków naturalnych i urządzeń wodnych	Konserwacja: Rzeka Tywa 1+200 - 1+600 Rzeka Pniewa 0+000 - 5+600 Kanał Żabnica 0+000 - 1+900	85 391,46 zł

			Kanał Ż-1 0+000 – 2+193 Kanał Gryfino – Warsztaty 0+000 – 1+759	
--	--	--	-----------------------------------------------------------------------	--

Na terenie działania NW w Gryfinie trwają prace związane z inwestycją realizowaną przez ETP Sp. z o.o. (wcześniej Energopol): „Modernizacja polderu Marwickiego Etap I i II”. Prace polegają na przebudowie odcinka wału przeciwpowodziowego Marwice-Krajnik nad rzeką Odrą Wschodnią w km 712+165-708+680 (3,485 km) i wału Gryfino-Mniszki nad rzeką Odrą Wschodnią w km 720+966-718+850 (2,116 km). Wały te leżą na terenie gmin Gryfino i Widuchowa i mają za zadanie chronić przed powodzią miejscowości Marwice, Krajnik, Krzypnica, części miasta Gryfino oraz Elektrownię Dolna Odra.

Planowane zakończenie robót:

Wał Marwice – Krajnik – 05.07.2021r.

Wał Gryfino – Mniszki – 30.11.2021r.

W trakcie procedury przetargowej są inwestycje: stacja pomp Krajnik oraz Kanał Rynica - Ognica

#### 5. Liczba spraw wpływających i prowadzonych przez Nadzór Wodny.

Podstawa prawna: Prawo wodne z 20 lipca 2017 r. Dz.U. z 2021r., poz. 624 t.j.

Kwartał	Zgody wodnoprawne na podstawie art. 397 ust. 3 pkt 3 (w związku z art. 240 ust. 5 pkt 1)	Ilość spraw wpływających do NW (wnioski, skargi, inne)
I	3	305
II	6	210
III	15	193
IV	12	144
<b>ROCZNIE</b>	36	822

#### 6. Pozostałe informacje.

Na terenie NW w Gryfinie w 2020r. nie zanotowano wystąpienia podtopień, znacznych wezbrań, zjawisk lodowych. Z uwagi na zjawiska pogodowe (beźśnieźna zima, niewielkie opady w ciągu roku, słoneczne lato z wysokimi temperaturami) okresowo w części kanałów oraz rzek nie było przepływu wody.

KIEROWNIK  
Nadzoru Wodnego w Gryfinie  
Izabela Kozłowska-Gidyńska



Państwowe  
Gospodarstwo Wodne  
Wody Polskie

Myślibórz, dnia 23 czerwca 2021 r.

SZ.4.3.0312.1.2021.KS

STAROSTWO POWIATU W Gryfinie  
KANCELARIA OGÓLNA

Wpł.  
dnia 24-06-2021

Nr 23896/2021

Zał. .... Podpis .....

OR: 2+05

✓  
24.06.2021

Rada Powiatu w Gryfinie  
ul. Sprzymierzonych 4  
74-100 Gryfino

W związku z obowiązkiem wynikającym z zapisów art. 250 ust. 10 ustawy z 20 lipca 2017 r. Prawo wodne (tj. Dz.U. z 2021 r. poz. 624 ze zm.) w załączeniu przedstawiam Radzie Powiatu roczne sprawozdanie z działań podejmowanych w roku 2020.

Państwowe Gospodarstwo Wodne  
Wody Polskie  
Nadzór Wodny w Myśliborzu  
ul. Spokojna 22, 74-300 Myślibórz  
NIP: 527-282-56-16, REGON 368302575  
tel. +48 (95) 747 23 17, e-mail: nw-myслиborz@wody.gov.pl

p.o. Kierownika

Nadzoru Wodnego w Myśliborzu

Krzysztof Stelmaszczyk  
Krzysztof Stelmaszczyk



Państwowe  
Gospodarstwo Wodne  
Wody Polskie

**Państwowe Gospodarstwo  
Wodne**

**Wody Polskie**

Nadzór Wodny Myślibórz

ul. Spokojna 22

74 – 300 Myślibórz

**SPRAWOZDANIE Z DZIAŁAŃ PODEJMOWANYCH NA TERENIE  
NADZORU WODNEGO W MYŚLIBORZU  
NA OBSZARACH POWIATÓW MYŚLIBORSKIEGO, PYRZYCKIEGO,  
GRYFIŃSKIEGO, GORZOWSKIEGO  
ZA ROK 2020**

Myślibórz, czerwiec 2021 rok

## **Spis treści:**

- 1. Podstawa prawna sprawozdania.**
- 2. Obszar działania Nadzoru Wodnego wraz z mapą i krótką charakterystyką.**
- 3. Zestawienie gmin znajdujących się na terenie działania Nadzoru Wodnego.**
- 4. Zakres prac wykonanych na terenie działania Nadzoru Wodnego.**
- 5. Ilość i rodzaj spraw prowadzonych przez Nadzór Wodny.**
- 6. Pozostałe informacje.**

## 1. Podstawa prawna sprawozdania.

W związku z obowiązkiem wynikającym z zapisów art. 250 ust. 10 ustawy z 20 lipca 2017 r. Prawo wodne (tj. Dz.U. z 2021 r. poz. 624 ze zm.) przedstawiam Radzie Powiatu roczne sprawozdanie z działań podejmowanych w roku 2020, na terenie powiatów myśliborskiego, pyrzyckiego, gryfińskiego, gorzowskiego przez Państwowe Gospodarstwo Wodne Wody Polskie, Regionalny Zarząd Gospodarki Wodnej w Szczecinie, Zarząd Zlewni w Szczecinie, Nadzór Wodny w Myśliborzu.

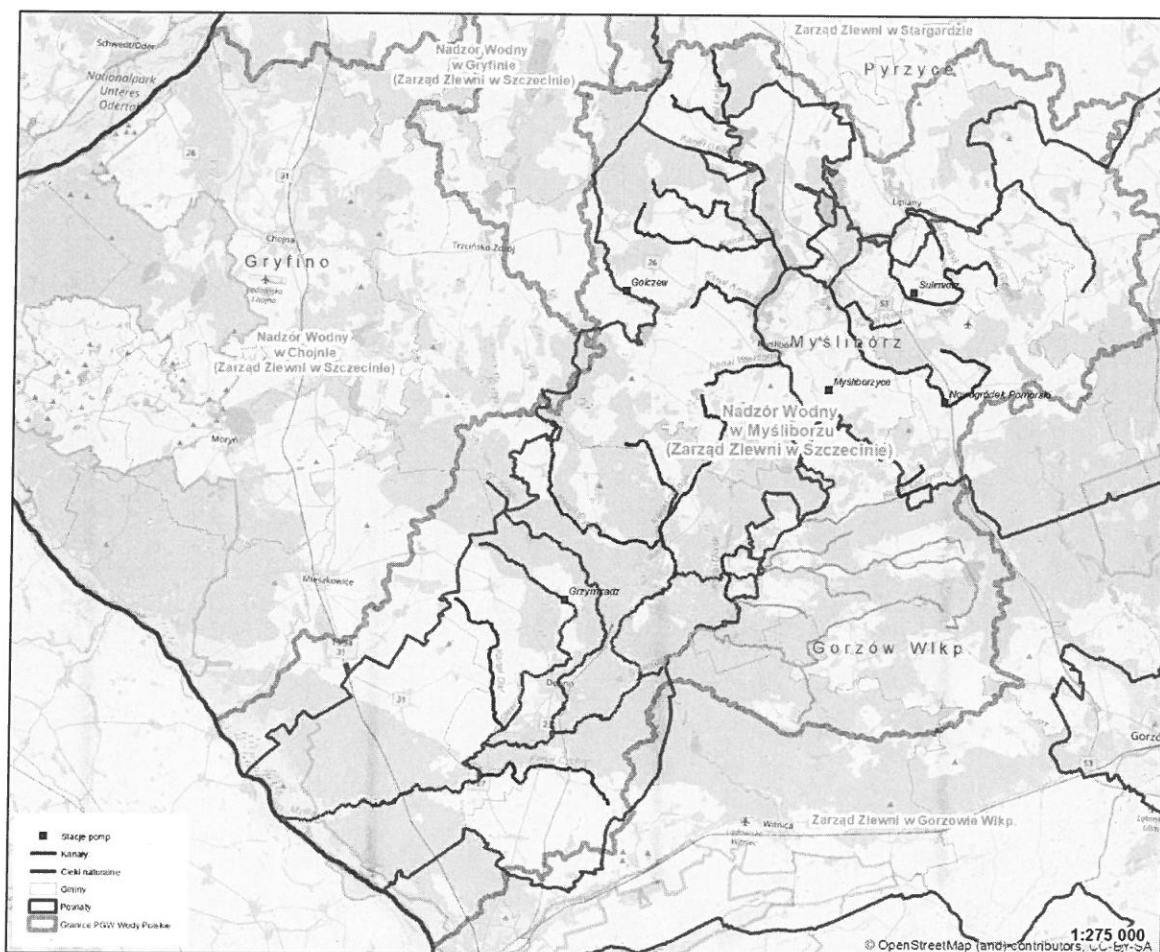
Do podstawowych zadań Nadzoru Wodnego należy w szczególności:

- a) prowadzenie Biura Obsługi Klienta (BOK) oraz biura podawczego w zakresie właściwości nadzoru wodnego,
- b) prowadzenie postępowań administracyjnych w zakresie zgłoszeń wodnoprawnych,
- c) prowadzenie postępowań administracyjnych w sprawach dotyczących zwolnienia od zakazu grodzenia nieruchomości przyległych do publicznych śródlądowych wód powierzchniowych,
- d) załatwianie skarg i wniosków, oraz prowadzenie ich rejestru,
- e) monitorowanie sytuacji na rzekach i ciekach naturalnych oraz informowanie Zarządu Zlewni o zagrożeniach w sytuacji wystąpienia ekstremalnych zjawisk hydrologicznych, prowadzenie współpracy z Centrum Operacyjnym Ochrony Przeciwpowodziowej RZGW,
- f) opiniowanie przekroczenia cieków, przepustów, lokalizacji budynków, wylotów z kanalizacji, stawów, ujęć wody, zbiorników wodnych i innych obiektów,
- g) dokonywanie okresowych przeglądów wód i urządzeń wodnych,
- h) współudział w przygotowywaniu planu w zakresie utrzymania wód, urządzeń wodnych, usuwania szkód oraz uzyskiwania wymaganych prawem decyzji pozwalających na prowadzenie prac utrzymaniowych,
- i) dokonywanie odczytów wskazań urządzeń pomiarowych,
- j) utrzymywanie i eksploatacja urządzeń wodnych oraz cieków naturalnych będących własnością Skarbu Państwa - PGW Wody Polskie oraz ich nadzór nad realizacją prac wykonywanych przez firmy zewnętrzne,
- k) współpraca z jednostkami samorządowymi oraz organami odpowiedzialnymi za ochronę środowiska i gospodarkę wodną w zakresie właściwości nadzoru wodnego,
- l) zapewnienie oznakowania, utrzymywania i kontroli szlaków żeglugowych na śródlądowych drogach wodnych,
- m) współudział w zakresie nadzoru nad wykonywaniem obowiązków użytkowników obwodów rybackich,
- n) współpraca w akcji powodziowej i szacowaniu szkód powodziowych,
- o) administrowanie obiektami nadzoru wodnego.

## 2. Obszar działania Nadzoru Wodnego wraz z mapą i krótką charakterystyką.

Nadzór Wodny w Myśliborzu obejmuje swoim zasięgiem głównie powiat myśliborski, a także część powiatów pyrzyckiego, gryfińskiego, gorzowskiego. Całkowita powierzchnia obszaru objęta zasięgiem NW Myślibórz wynosi 1425,93 km<sup>2</sup>.

Długość cieków na terenie administrowanym przez NW Myślibórz wynosi 372,5 km, 5 szt. pompowni melioracyjnych, 52 szt. obiektów hydrotechnicznych.



Rys. 1. Mapka dotycząca terenu działalności NW Myślibórz.



### 3. Zestawienie gmin znajdujących się na terenie działania Nadzoru Wodnego.

Zarząd Zlewni	Nadzór Wodny	Powiat	Gmina
Zarząd Zlewni w Szczecinie	Myślibórz	myśliborski	Barlinek
			Boleszkowice
			Dębno
			Myślibórz
			Nowogródek Pom.
		pyrzycki	Kozielice
			Lipiany
			Przelewice
			Pyrzyce
		gryfiński	Banie
			Mieszkowice
			Trzcіńsko Zdrój
		gorzowski	Bogdaniec
			Kostrzyn nad Odrą
			Lubiszyn
			Witnica

### 4. Zakres prac wykonanych na terenie działania NW Myślibórz.

L.p.	Gmina	Nazwa zrealizowanego zadania	Opis zadania	Wartość wykonanych prac
1	Myślibórz, Dębno, Nowogródek Pom., Lubiszyn, Kozielice, Lipiany	„Usługa kompleksowa - eksploatacja, obsługa i konserwacja urządzeń wodnych wraz z odcinkowym utrzymaniem koryt cieków naturalnych na terenie działania  PGW WP RZGW w Szczecinie” – w części zamówienia 16- zadanie nr 4.3 Nadzór Wodny Myślibórz	Bieżące utrzymanie w sprawności technicznej cieków.	108.700,47 zł
2	Dębno, Myślibórz, Nowogródek Pom.	„Obsługa, eksploatacja, naprawy bieżące i konserwacje pompowni na terenie działania RZGW w Szczecinie – styczeń 2020” w części zamówienia – nr 11 – NW Myślibórz	Bieżące utrzymanie poziomu wody na polderach łąkowych oraz utrzymanie poziomów wód w jeziorach (stabilizacja).	4.612,50 zł

3	Dębno, Myślibórz, Nowogródek Pom.	„Obsługa, eksploatacja, naprawy bieżące i konserwacje pompowni na terenie działania Regionalnego Zarządu Gospodarki Wodnej w Szczecinie” w części zamówienia nr 11 - zadanie nr 4.3 Nadzór Wodny Myślibórz	Bieżące utrzymanie poziomu wody na polderach łąkowych oraz utrzymanie poziomów wód w jeziorach (stabilizacja).	112.841,90 zł
4	Dębno, Lubiszyn.	„Usługa kompleksowa — utrzymanie cieków naturalnych i urządzeń wodnych na terenie działania PGW WP RZGW Zarządu Zlewni w Szczecinie oraz Zarządu Zlewni w Stargardzie” - w części zamówienia nr 4: NW Myślibórz	Prace utrzymaniowe na ciekach polegające na usunięciu zatorów z roślinności, wykoszeniu skarp i hakowaniu dna.	84.096,96 zł
5	Lubiszyn	Zabudowa wyrwy na kanale Myślańskim km 3+850 - 4+000 ( dł. 0,150 km) m. Dzikowo, gm. Lubiszyn	Wykonanie umocnienia i zabudowy brzegu po rozmyciu będących następstwem działalności dzikich zwierząt.	23.712,63 zł
6	Dębno	Awaryjne usunięcie pękniętego konara drzewa wiszącego nad ciepłociągiem w miejscowości Dębno	Usunięcie pękniętego konara drzewa wiszącego nad ciepłociągiem.	2.160,00 zł
7	Dębno	Wykonanie ekspertyzy dendrologicznej 1 szt. drzewa z rodzaju wierzba biała, co do zasadności stosowania podcięć pielęgnacyjnych oraz wiązań elastycznych w miejscowości Dębno	Sporządzenie ekspertyzy.	1.845,00 zł
8	Lipiany	Awaryjne usunięcie padłego dzika na działce jeziora Chłtop w m. Osetna, gm. Lipiany	Usunięcie padłego dzika.	270,00 zł

## 5. Liczba spraw wpływających i prowadzonych przez Nadzór Wodny.

Podstawa prawna: Prawo wodne z 20 lipca 2017 r. (tj. Dz.U. z 2021 r. poz. 624 ze zm.)

Kwartał	Zgody wodnoprawne na podstawie art. 397 ust. 3 pkt 3 (w związku z art. 240 ust. 5 pkt 1)	Ilość spraw wpływających do NW (wnioski, skargi, inne)
I	2	108
II	4	93
III	5	112
IV	8	115
<b>ROCZNIE</b>	19	428

## 6. Pozostałe informacje.

Na terenie administrowanym przez Nadzór Wodny Myślibórz w roku 2020 nie odnotowano podtopień oraz innych zagrożeń spowodowanych przez wodę. Kontynuowana była budowa wału przeciwpowodziowego w miejscowości Chlewice. Praca Nadzoru Wodnego Myślibórz ukierunkowana była na zapewnieniu właściwej i zgodnej z prawem gospodarki zasobami wodnymi. Nadzorowano właściwą pracę budowli i urządzeń hydrotechnicznych (pompownie melioracyjne, jazy, progi stabilizujące) występujących na terenie Nadzoru. Głównym celem działań było doprowadzenie do jak najwłaściwszego wykorzystania wody ze szczególnym naciskiem na zatrzymanie spływów i retencjonowaniem jej w terenie.

p.o. Kierownika

Nadzoru Wodnego w Myśliborzu

*Krzysztof Stelmaszczyk*  
Krzysztof Stelmaszczyk



Państwowe  
Gospodarstwo Wodne  
Wody Polskie

Chojna, dnia 24 czerwca 2021 r.

Znak: SZ.4.2.0311.1.2021/AW

STAROSTWO POWIATOWE w Gryfinie  
KANCELARIA OGÓLNA

Wpł.  
dnia **28-06-2021**

Nr 24251/2021

Zał. .... Podpis .....

*TEZ*  
*ERC + Os*  
*apm*

**Rada Powiatu w Gryfinie**  
**ul. Sprzymierzonych 4**  
**74 – 100 Gryfino**

Dotyczy:  sprawozdania z działań podejmowanych na terenie powiatu przez NW w Chojnie

Na podstawie art. 250 ust 10 i 11 ustawy Prawo Wodne (tj. Dz.U. z 2021 r. poz. 624 ze zm.) przekazuję sprawozdanie roczne z działań podejmowanych na terenie powiatu gryfińskiego w 2020 r. przez PGW Wody Polskie, Nadzór Wodny w Chojnie.

KIEROWNIK  
Nadzoru Wodnego w Chojnie  
*Andrzej Wójcikiewicz*

Do wiadomości :

1. PGW Wody Polskie, ZZ Szczecin

Państwowe Gospodarstwo Wodne Wody Polskie  
Zarząd Zlewni w Szczecinie  
Nadzór Wodny w Chojnie  
ul. Jagiellońska 19, 74-500 Chojna  
tel.: 882 036 316

www.wody.gov.pl

**Państwowe Gospodarstwo  
Wodne  
Wody Polskie**  
Nadzór Wodny w Chojnie  
ul. Jagiellońska 19

**SPRAWOZDANIE Z DZIAŁAŃ PODEJMOWANYCH NA TERENIE  
NADZORU WODNEGO W CHOJNIE  
NA OBSZARACH POWIATU GRYFIŃSKIEGO  
ZA ROK 2020**

czerwiec 2021 rok

## Spis treści:

1. Podstawa prawna sprawozdania.
2. Obszar działania Nadzoru Wodnego wraz z mapą i krótką charakterystyką.
3. Zestawienie gmin znajdujących się na terenie działania Nadzoru Wodnego.
4. Zakres prac wykonanych na terenie działania Nadzoru Wodnego.
5. Ilość i rodzaj spraw prowadzonych przez Nadzór Wodny.
6. Pozostałe informacje.

## 1. Podstawa prawna sprawozdania.

W związku z obowiązkiem wynikającym z zapisów art. 250 ust. 10 ustawy z 20 lipca 2017 r. Prawo wodne (tj. Dz.U. z 2021 r. poz. 624 ze. zm.) przedstawiam Radzie Powiatu (Miasta) roczne sprawozdanie z działań podejmowanych w roku 2020, na terenie powiatu Gryfińskiego przez Państwowe Gospodarstwo Wodne Wody Polskie, Regionalny Zarząd Gospodarki Wodnej w Szczecinie, Zarząd Zlewni w Szczecinie, Nadzór Wodny w Chojnie.

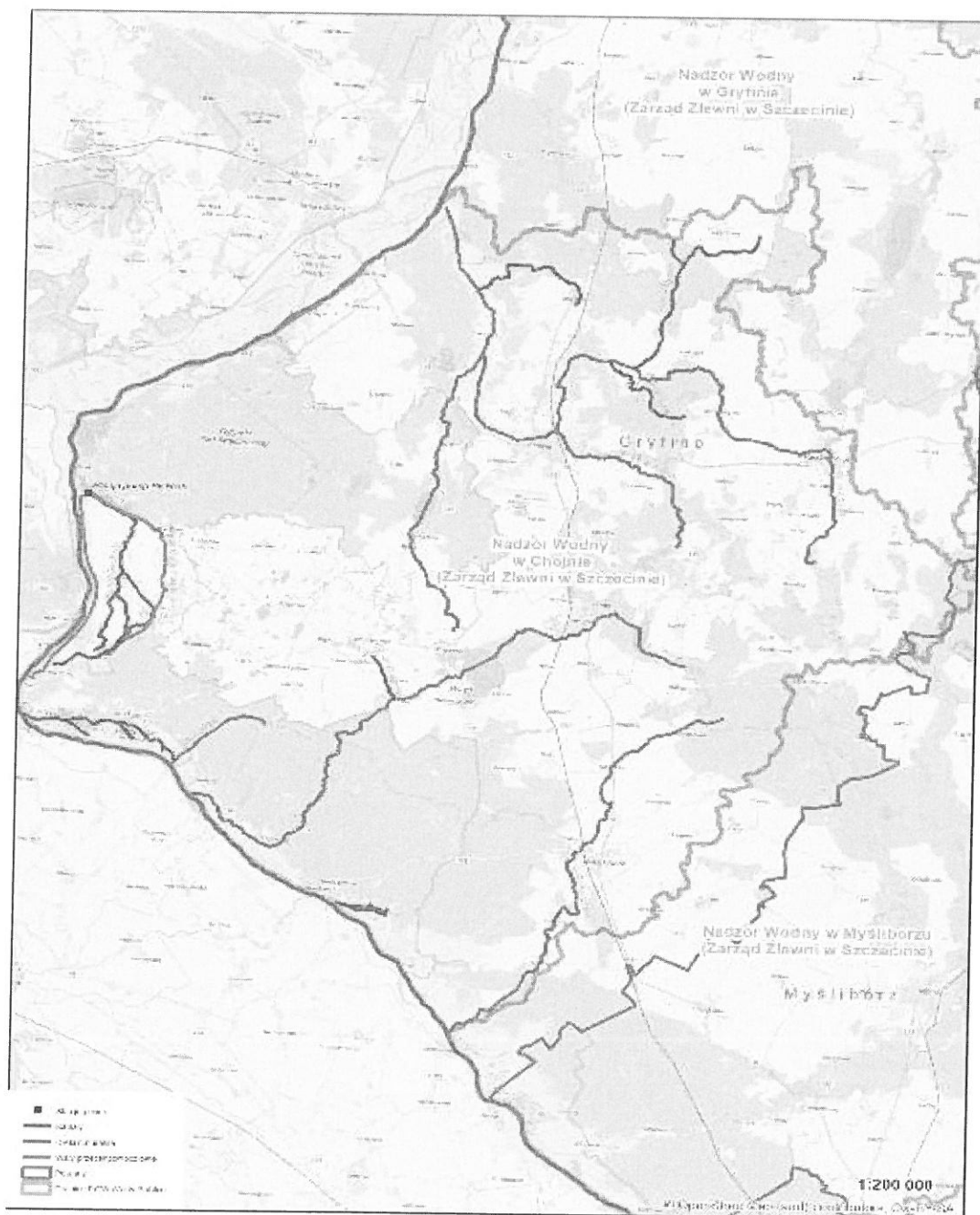
Do podstawowych zadań Nadzoru Wodnego należy w szczególności:

- a) prowadzenie Biura Obsługi Klienta (BOK) oraz biura podawczego w zakresie właściwości nadzoru wodnego,
- b) prowadzenie postępowań administracyjnych w zakresie zgłoszeń wodnoprawnych,
- c) prowadzenie postępowań administracyjnych w sprawach dotyczących zwolnienia od zakazu grodzenia nieruchomości przyległych do publicznych śródlądowych wód powierzchniowych,
- d) załatwianie skarg i wniosków, oraz prowadzenie ich rejestru,
- e) monitorowanie sytuacji na rzekach i ciekach naturalnych oraz informowanie Zarządu Zlewni o zagrożeniach w sytuacji wystąpienia ekstremalnych zjawisk hydrologicznych, prowadzenie współpracy z Centrum Operacyjnym Ochrony Przeciwpowodziowej RZGW,
- f) opiniowanie przekroczenia cieków, przepustów, lokalizacji budynków, wylotów z kanalizacji, stawów, ujęć wody, zbiorników wodnych i innych obiektów,
- g) dokonywanie okresowych przeglądów wód i urządzeń wodnych,
- h) współudział w przygotowywaniu planu w zakresie utrzymania wód, urządzeń wodnych, usuwania szkód oraz uzyskiwania wymaganych prawem decyzji pozwalających na prowadzenie prac utrzymaniowych,
- i) dokonywanie odczytów wskazań urządzeń pomiarowych,
- j) utrzymywanie i eksploatacja urządzeń wodnych oraz cieków naturalnych będących własnością Skarbu Państwa - PGW Wody Polskie oraz ich nadzór nad realizacją prac wykonywanych przez firmy zewnętrzne,
- k) współpraca z jednostkami samorządowymi oraz organami odpowiedzialnymi za ochronę środowiska i gospodarkę wodną w zakresie właściwości nadzoru wodnego,
- l) zapewnienie oznakowania, utrzymywania i kontroli szlaków żeglugowych na śródlądowych drogach wodnych,
- m) współudział w zakresie nadzoru nad wykonywaniem obowiązków użytkowników obwodów rybackich,
- n) współpraca w akcji powodziowej i szacowaniu szkód powodziowych,
- o) administrowanie obiektami nadzoru wodnego.

## 2. Obszar działania Nadzoru Wodnego wraz z mapą i krótką charakterystyką.

Nadzór Wodny w Chojnie obejmuje swoim zasięgiem głównie powiat Gryfiński. Całkowita powierzchnia obszaru objęta zasięgiem NW Chojnie wynosi 934,94 km<sup>2</sup>.

Długość cieków (pompownia - 1, jazy - 5, zbiorniki - 1, długość wałów pp – 25,935 m, kanały - 13 długości 81,05 km) na terenie administrowanym przez NW w Chojnie wynosi 219,36 km.





### 3. Zestawienie gmin znajdujących się na terenie działania Nadzoru Wodnego.

Zarząd Zlewni	Nadzór Wodny	Powiat	Gmina
Zarząd Zlewni w Szczecinie	Chojna	Gryfiński	Chojna
			Moryń
			Cedynia
			Mieszkowice
			Trzcianko Zdrój

### 4. Zakres prac wykonanych na terenie działania NW Chojnie.

L.p.	Gmina	Nazwa zrealizowanego zadania	Opis zadania	Wartość wykonanych prac
1	Chojna, Moryń, Cedynia, Mieszkowice, Trzcianko Zdrój	Usługi kompleksowej – eksploatacji, obsługa i konserwacja urządzeń wodnych wraz z odcinkowym utrzymaniem koryt cieków naturalnych	Utrzymanie urządzeń i cieków	70 294,84 zł
2	Cedynia, Chojna	Konserwacja 81,05 km wałów przeciwpowodziowych	Dwukrotne wykoszenie wałów ppow. Oraz naprawa szkód	80 388,61 zł
3	Gryfino, Widuchowa, Cedynia	Obsługa, eksploatacja, naprawy bieżące i konserwacja przepompowni melioracyjnych	Utrzymanie stacji pomp	340 514,43 zł
4	Chojna	Usługa kompleksowa – utrzymanie cieków naturalnych i urządzeń wodnych	Rzeka Rurzyca km 1+676-7+250 Kanał Żelechowo km 0+000-4+775	187 237,35 zł

5	Chojna, Moryń	Wycinka drzew	Usunięcie drzew zagrażających bezpieczeństwu: rz. Rurzyca, J. Morzycko, J. Narost	3 796,00 zł
---	---------------	---------------	-----------------------------------------------------------------------------------	-------------

#### 5. Liczba spraw wpływających i prowadzonych przez Nadzór Wodny.

Podstawa prawna: Prawo wodne z 20 lipca 2017 r. (tj. Dz.U. z 2021 r. poz. 624 ze. zm.)

Kwartał	Zgody wodnoprawne na podstawie art. 397 ust. 3 pkt 3 (w związku z art. 240 ust. 5 pkt 1)	Ilość spraw wpływających do NW (wnioski, skargi, inne)
I	8	29
II	3	18
III	5	14
IV	3	22
<b>ROCZNIE</b>	19	83

#### 6. Pozostałe informacje.

Na terenie administrowanym przez Nadzór Wodny Chojna w roku 2020 nie odnotowano podtopień oraz innych zagrożeń spowodowanych przez wodę. Praca Nadzoru Wodnego w Chojnie ukierunkowana była na zapewnieniu właściwej i zgodnej z prawem gospodarki zasobami wodnymi. Nadzorowano właściwą pracę budowli i urządzeń hydrotechnicznych (pompownie melioracyjne, jazy, progi stabilizujące) występujących na terenie Nadzoru. Głównym celem działań było doprowadzenie do jak najwłaściwszego wykorzystania wody ze szczególnym naciskiem na zatrzymanie spływów i retencjonowaniem jej w terenie.

KIEROWNIK  
Nadzoru Wodnego w Chojnie  
*Andrzej Wójcikiewicz*



Państwowe  
Gospodarstwo Wodne  
Wody Polskie

SZ.4.4.0311.4.2021.EG

STAROSTWO POWIATOWE w Gryfino  
KANCELARIA OGÓLNA

Wpł.  
dnia **01-07-2021**

Nr *24828/2021*

Zał. .... Podpis *my*

*TEZ*  
*BRZTOS*  
*akt*

*CZY ZE WZGLĘDU  
NA STABE CZIWAJĄCO*

Starostwo Powiatowe  
Ul. Sprzymierzonych 4  
74 – 100 Gryfino

*RP 02072021 v. GAB*  
Szczecin, 29.06.2021r.  
*RKW-2021-3016*

W związku z obowiązkiem wynikającym z zapisów art. 250 ust. 10 i 11 ustawy z dnia 20 lipca 2017 r. Prawo wodne (Dz.U. 2021.624 t.j. z dn. 2021.04.06) kierownik Nadzoru Wodnego Szczecin przedstawia Radzie Powiatu (Miasta) roczne sprawozdanie z działań podejmowanych w roku 2020, na terenie administrowanym przez Nadzór Wodny Szczecin.

KIEROWNIK  
Nadzoru Wodnego w Szczecinie  
*Andrzej Marciniak*  
Andrzej Marciniak

Otrzymują:

1. Adresat + sprawozdanie
2. NW a/a

Państwowe Gospodarstwo Wodne Wody Polskie  
Zarząd Zlewni w Szczecinie ul. Teofila Firlika 19, 71-456 Szczecin  
tel.(91) 44 05 100; e-mail [zz-szczecin@wody.gov.pl](mailto:zz-szczecin@wody.gov.pl)  
Nadzór Wodny Szczecin, ul. Szlamowa 4a., 70-746 Szczecin

**Państwowe Gospodarstwo  
Wodne**

**Wody Polskie**

Nadzór Wodny w Szczecinie

ul. Szlamowa 4A

70-746 Szczecin

**SPRAWOZDANIE Z DZIAŁAŃ PODEJMOWANYCH NA TERENIE  
NADZORU WODNEGO W SZCZECINIE  
NA OBSZARACH POWIATÓW POLICKIEGO I MIASTA SZCZECIN  
ZA ROK 2020**

29 czerwiec 2020 rok

## **Spis treści:**

- 1. Podstawa prawna sprawozdania.**
- 2. Obszar działania Nadzoru Wodnego wraz z mapą i krótką charakterystyką.**
- 3. Zestawienie gmin znajdujących się na terenie działania Nadzoru Wodnego.**
- 4. Zakres prac wykonanych na terenie działania Nadzoru Wodnego.**
- 5. Ilość i rodzaj spraw prowadzonych przez Nadzór Wodny.**
- 6. Pozostałe informacje.**

## 1. Podstawa prawna sprawozdania.

W związku z obowiązkiem wynikającym z zapisów art. 250 ust. 10 ustawy z 20 lipca 2017 r. Prawo wodne (Dz. U. 2021.624 t.j. z dnia 2021.04.06.) przedstawiam Radzie Powiatu (Miasta) roczne sprawozdanie z działań podejmowanych w roku 2020, na terenie powiatów polickiego i m. Szczecin przez Państwowe Gospodarstwo Wodne Wody Polskie, Regionalny Zarząd Gospodarki Wodnej w Szczecinie, Zarząd Zlewni w Szczecinie, Nadzór Wodny w Szczecinie.

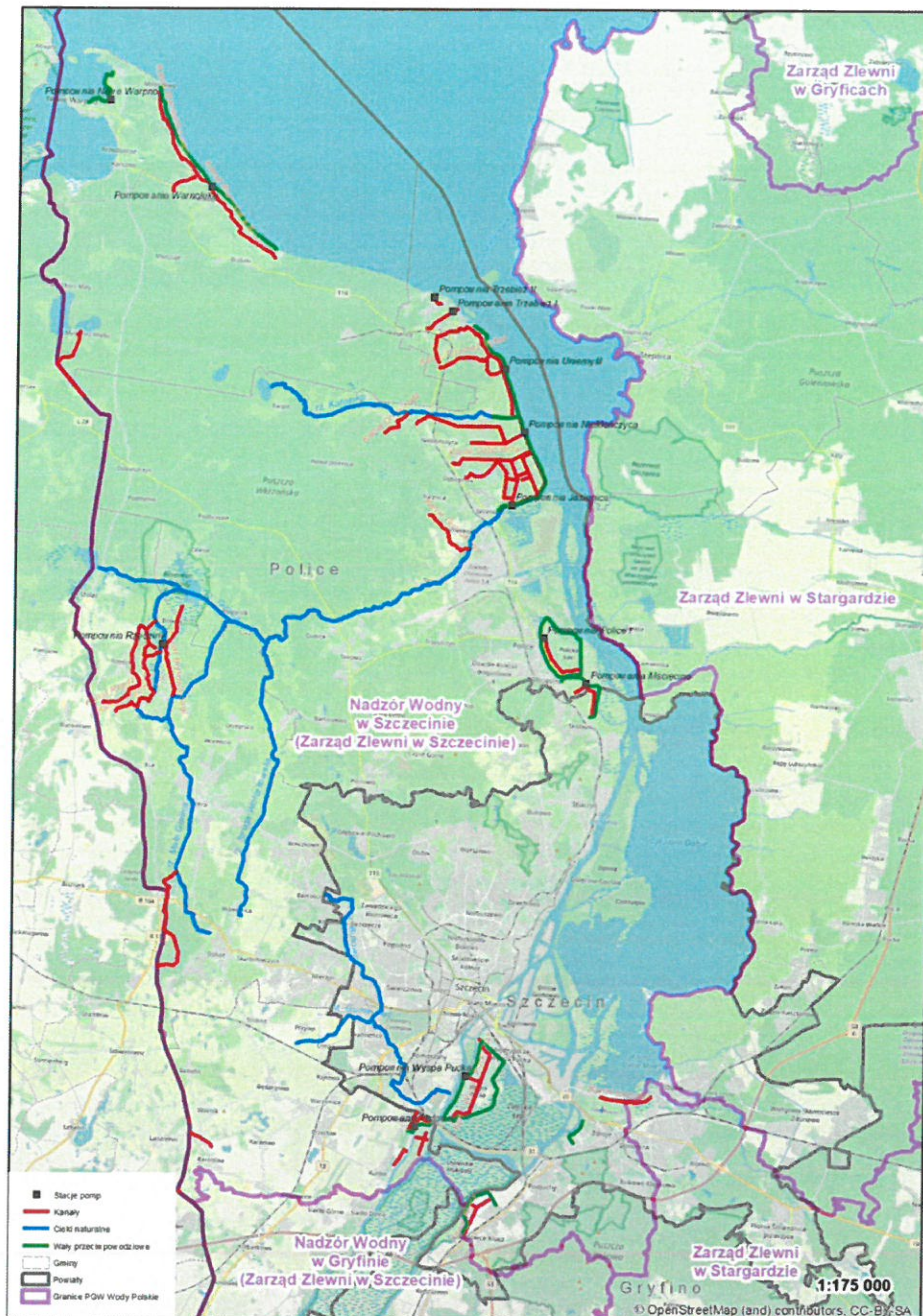
Do podstawowych zadań Nadzoru Wodnego należy w szczególności:

- a) prowadzenie Biura Obsługi Klienta (BOK) oraz biura podawczego w zakresie właściwości nadzoru wodnego,
- b) prowadzenie postępowań administracyjnych w zakresie zgłoszeń wodnoprawnych,
- c) prowadzenie postępowań administracyjnych w sprawach dotyczących zwolnienia od zakazu grodzenia nieruchomości przyległych do publicznych śródlądowych wód powierzchniowych,
- d) załatwianie skarg i wniosków, oraz prowadzenie ich rejestru,
- e) monitorowanie sytuacji na rzekach i ciekach naturalnych oraz informowanie Zarządu Zlewni o zagrożeniach w sytuacji wystąpienia ekstremalnych zjawisk hydrologicznych, prowadzenie współpracy z Centrum Operacyjnym Ochrony Przeciwpowodziowej RZGW,
- f) opiniowanie przekroczenia cieków, przepustów, lokalizacji budynków, wylotów z kanalizacji, stawów, ujęć wody, zbiorników wodnych i innych obiektów,
- g) dokonywanie okresowych przeglądów wód i urządzeń wodnych,
- h) współdziałanie w przygotowywaniu planu w zakresie utrzymania wód, urządzeń wodnych, usuwania szkód oraz uzyskiwania wymaganych prawem decyzji pozwalających na prowadzenie prac utrzymaniowych,
- i) dokonywanie odczytów wskazań urządzeń pomiarowych,
- j) utrzymywanie i eksploatacja urządzeń wodnych oraz cieków naturalnych będących własnością Skarbu Państwa - PGW Wody Polskie oraz ich nadzór nad realizacją prac wykonywanych przez firmy zewnętrzne,
- k) współpraca z jednostkami samorządowymi oraz organami odpowiedzialnymi za ochronę środowiska i gospodarkę wodną w zakresie właściwości nadzoru wodnego,
- l) zapewnienie oznakowania, utrzymywania i kontroli szlaków żeglugowych na śródlądowych drogach wodnych,
- m) współdziałanie w zakresie nadzoru nad wykonywaniem obowiązków użytkowników obwodów rybackich,
- n) współpraca w akcji powodziowej i szacowaniu szkód powodziowych,
- o) administrowanie obiektami nadzoru wodnego.

## 2. Obszar działania Nadzoru Wodnego wraz z mapą i krótką charakterystyką.

Nadzór Wodny w Szczecinie obejmuje swoim zasięgiem powiat policki i m. Szczecin oraz w niewielkim stopniu powiat Goleniowski i Gryfiński. Całkowita powierzchnia obszaru objęta zasięgiem NW Szczecin wynosi 965 km<sup>2</sup>.

Długość cieków na terenie administrowanym przez NW Szczecin wynosi 179,696 km, ponadto jednostka sprawuje opiekę nad 12 pompowniami, 54,374 km wałów pp., 90,316 km kanałów i 24 budowlami piętrzącymi.



Mapka obszaru administrowanego przez NW Szczecin.

### 3. Zestawienie gmin znajdujących się na terenie działania Nadzoru Wodnego.

Zarząd Zlewni	Nadzór Wodny	Powiat	Gmina
Zarząd Zlewni w Szczecinie	Szczecin	Policki	Nowe Warpno
			Police
			Kołbaskowo*
			Dobra
		m. Szczecin	Szczecin*
		Goleniów	Goleniów**
			Stepnica**
		Gryfino	Stare Czarnowo**

\*- teren gminy w części administrowany przez NW Szczecin

\*\*- teren gminy w bardzo niewielkiej części administrowany przez NW Szczecin

### 4. Zakres prac wykonanych na terenie działania NW Szczecin.

L.p.	Gmina	Nazwa zrealizowanego zadania	Opis zadania	Wartość wykonanych prac
1	Szczecin, Dobra, Nowe Warpno, Police	Obsługa kompleksowa – eksploatacja, obsługa i konserwacja urządzeń wodnych wraz z odcinkowym utrzymaniem koryt cieków naturalnych na terenie PGW WP RZGW w Szczecinie, NW Szczecin	Utrzymanie jazów w okresie zimowym, usuwanie śmieci, zatorów i tam bobrowych z koryt cieków i kanałów w okresie całego roku (2020).	124.176,36 zł (Brutto)
2	Szczecin, Dobra, Nowe Warpno, Police	Obsługa, eksploatacja, naprawy bieżące i konserwacje pomp na terenie działania RZGW w Szczecinie, NW Szczecin	Obsługa i konserwacja stacji pomp administrowanych przez NW Szczecin	434.095,78 zł. (Brutto)
3	Szczecin, Nowe Warpno, Police	Usługa kompleksowa – konserwacja wałów pp. na terenie działania PGW WP RZGW w Szczecinie poprzez wykonanie dwukrotnego koszenia oraz napraw szkód wyrządzonych przez dzikie zwierzęta NW Szczecin	Konserwacja wałów pp. poprzez wykonanie dwukrotnego koszenia wraz z naprawą szkód wyrządzonych przez dzikie zwierzęta.	310.770,09 zł (Brutto)



4	Szczecin, Dobra	Obsługa kompleksowa – utrzymanie cieków naturalnych i urządzeń wodnych – na terenie działania PGW WP RZGW w Szczecinie – Zarząd Zlewni w Szczecinie, NW Szczecin	Wykaszenie roślin z dna oraz brzegów cieku, wsuwanie przeszkód naturalnych oraz wynikających z działalności człowieka, udrażnianie koryta przez usuwanie zatorów, namulów i rumoszu, usuwanie roślin pływających i korzeniących się w dnie, usuwanie drzew i krzewów porastających dno oraz brzegi	126.294,16 zł (Brutto)
---	--------------------	------------------------------------------------------------------------------------------------------------------------------------------------------------------	----------------------------------------------------------------------------------------------------------------------------------------------------------------------------------------------------------------------------------------------------------------------------------------------------	---------------------------

#### 5. Liczba spraw wpływających i prowadzonych przez Nadzór Wodny.

Podstawa prawna: Prawo wodne z 20 lipca 2017 r. Dz. U. 2021.624 t.j z dn. 2021.04.06

Kwartał	Zgody wodnoprawne na podstawie art. 397 ust. 3 pkt 3 (w związku z art. 240 ust. 5 pkt 1)	Ilość spraw wpływających do NW (wnioski, skargi, inne)
I	10	—
II	12	—
III	15	—
IV	14	—
<b>ROCZNIE</b>	51	—

#### 6. Pozostałe informacje.

Nadzór Wodny w Szczecinie w 2020r. przeprowadził awaryjną wycinkę drzewa, które w wyniku podgryzienia przez bobra europejskiego (*Castor fiber*) realnie zagrażało bezpieczeństwu ludzi i mienia, znajdującego się w pobliżu i na terenie działki nr 19 obręb Szczecin 2100, gm. Szczecin (rz. Bukowa). W minionym roku przeprowadzono również planowaną wycinkę drzew porastających brzeg Strugi Wołczkowskiej. Drzewa przeznaczone do wycięcia zagrażały bezpieczeństwu ludzi i pojazdów poruszających się po pobliskiej ul. Zielonej w Wołczkowie. Prace w obydwu przypadkach wykonane zostały przez NESTE PALIWA Paweł Kowalczyk ze Szczecina.