



RP p. DL. G. A. M.

Pyrzyce, dnia 13 czerwca 2022 r.

DRUK NR 1 / XL

Nasz znak: SZ.3.3.034.3.2022.AB

STAROSTWO POWIATOWE w Gryfinie
KANCELARIA OGÓLNA

Wpł.
dnia **14-06-2022**

Nr 22354/2022

Zal. 2 Podpis [Signature]

BRZ
K

14.06.2022

Przewodniczący
Rady Powiatu Gryfińskiego
ul. Sprzymierzonych 4
74-100 Gryfino

Dotyczy: sprawozdania za 2021 r. Nadzoru Wodnego w Pyrzycach jednostki organizacyjnej Państwowego Gospodarstwa Wodnego Wody Polskie.

Zgodnie z art. 250 ust.10 i 11 ustawy Prawo wodne z dnia 20 lipca 2017 (Dz.U. z 2021 poz. 2233) Kierownik Nadzoru Wodnego z siedzibą w Pyrzycach przy ul. Kościuszki 26 przedstawia Radzie Powiatu Gryfińskiego sprawozdanie z podejmowanych działań w 2021 r.

KIEROWNIK
Nadzoru Wodnego w Pyrzycach
[Signature]
Halina Rabenja

Klauzula informacyjna dotycząca przetwarzania danych osobowych

W związku z obowiązywaniem od 25 maja 2018 r. przepisów Rozporządzenia Parlamentu Europejskiego i Rady Unii Europejskiej 2016/679 z dnia 27 kwietnia 2016 r. w sprawie ochrony osób fizycznych w związku z przetwarzaniem danych osobowych i w sprawie swobodnego przepływu takich danych oraz uchylenia dyrektywy 95/46/WE (dalej: „RODO”) a w szczególności art.13 i art. 15 RODO, Państwowe Gospodarstwo Wodne Wody Polskie informuje, że:

1. administratorem Pani/Pana danych osobowych jest Państwowe Gospodarstwo Wodne Wody Polskie z siedzibą w Warszawie, 00-848 Warszawa, ul. Żelazna 59A;
2. inspektorem ochrony danych w Państwowym Gospodarstwie Wodnym Wody Polskie jest Pani Urszula Puzyrewska tel.: (22) 22 37 20 276 – e-mail: iod@wody.gov.pl; Regionalny Inspektor Ochrony Danych w RZGW w Szczecinie: Pan Ireneusz Domagała, e-mail: ireneusz.domagala@wodv.gov.pl;
3. Pani/Pana dane osobowe przetwarzane będą w celu przeprowadzenia postępowania administracyjnego na podstawie:
 - ustawy Prawo wodne z dnia 20 lipca 2017 r.,
 - art. 6 ust. 1 lit. c ogólnego rozporządzenia o ochronie danych, tj. gdy przetwarzanie jest niezbędne do wypełnienia obowiązku prawnego ciążącego na Administratorze;
4. odbiorcą Pani/Pana danych osobowych będzie Państwowe Gospodarstwo Wodne Wody Polskie, wykonujące zadania publiczne, w zakresie i w celach, które wynikają z przepisów powszechnie obowiązującego prawa;
5. Pani/Pana dane osobowe nie będą przekazywane do państwa trzeciego/organizacji międzynarodowej;
6. Pani/Pana dane osobowe będą przechowywane przez okres wymagany przepisami prawa niezbędny do realizacji celów przetwarzania wskazany w pkt 3 oraz przepisów dotyczących archiwizowania dokumentów;
7. posiada Pani/Pana prawo dostępu do treści swoich danych oraz prawo ich sprostowania, usunięcia, ograniczenia przetwarzania, prawo do przenoszenia danych, prawo wniesienia sprzeciwu, prawo do cofnięcia zgody w dowolnym momencie bez wpływu na zgodność z prawem przetwarzania (jeżeli przetwarzanie odbywa się na podstawie zgody), którego dokonano na podstawie zgody przed jej cofnięciem;
8. ma Pani/Pan prawo wniesienia skargi do Prezesa Urzędu Ochrony Danych Osobowych, Urząd Ochrony Danych Osobowych, 00-193 Warszawa, ul. Stawki 2, gdy uzna Pani/Pan, iż przetwarzanie danych osobowych Pani/Pana dotyczących narusza przepisy ogólnego rozporządzenia o ochronie danych osobowych z dnia 27 kwietnia 2016 r.;
9. przetwarzanie Pana/Pani danych osobowych jest warunkiem rozpatrzenia wniesionego podania w trybie ustawy Prawo wodne z dnia 20 lipca 2017 r.;
10. Pani/Pana dane nie będą poddane zautomatyzowanemu podejmowaniu decyzji i nie będą profilowane

**Państwowe Gospodarstwo
Wodne
Wody Polskie**
Nadzór Wodny w Pyrzycach
Ul. Kościuszki 26
74-200 Pyrzyce

**SPRAWOZDANIE Z DZIAŁAŃ PODEJMOWANYCH NA TERENIE
NADZORU WODNEGO W PYRZYCACH
NA OBSZARACH POWIATÓW PYRZYCKIEGO, MYŚLIBORSKIEGO,
GRYFIŃSKIEGO, STARGARDZKIEGO, SZCZECIŃSKIEGO,
CHOSZCZEŃSKIEGO
ZA ROK 2021.**

KIEROWNIK
Nadzoru Wodnego w Pyrzycach

Halina Rabenda

CZERWIEC - 2022 rok



Państwowe
Gospodarstwo Wodne
Wody Polskie

Spis treści:

- 1. Podstawa prawna sprawozdania.**
- 2. Obszar działania Nadzoru Wodnego wraz z mapą i krótką charakterystyką.**
- 3. Zestawienie gmin znajdujących się na terenie działania Nadzoru Wodnego.**
- 4. Zakres prac wykonanych na terenie działania Nadzoru Wodnego.**
- 5. Ilość i rodzaj spraw prowadzonych przez Nadzór Wodny.**
- 6. Pozostałe informacje.**

1. Podstawa prawna sprawozdania.

W związku z obowiązkiem wynikającym z zapisów art. 250 ust. 10 ustawy z 20 lipca 2017 r. Prawo wodne (Dz. U. z 2021 r. poz. 2233) przedstawiam Radzie Powiatu roczne sprawozdanie z działań podejmowanych w roku 2021, na terenie powiatów pyrzyckiego, myśliborskiego, gryfińskiego, stargardzkiego, szczecińskiego, choszczeńskiego przez Państwowe Gospodarstwo Wodne Wody Polskie, Regionalny Zarząd Gospodarki Wodnej w Szczecinie, Zarząd Zlewni w Stargardzie, Nadzór Wodny Pyrzyce.

Do podstawowych zadań Nadzoru Wodnego należy w szczególności:

- a) prowadzenie Biura Obsługi Klienta (BOK) oraz biura podawczego w zakresie właściwości nadzoru wodnego,
- b) prowadzenie postępowań administracyjnych w zakresie zgłoszeń wodnoprawnych,
- c) prowadzenie postępowań administracyjnych w sprawach dotyczących zwolnienia od zakazu grodzenia nieruchomości przyległych do publicznych śródlądowych wód powierzchniowych,
- d) załatwianie skarg i wniosków, oraz prowadzenie ich rejestru,
- e) monitorowanie sytuacji na rzekach i ciekach naturalnych oraz informowanie Zarządu Zlewni o zagrożeniach w sytuacji wystąpienia ekstremalnych zjawisk hydrologicznych, prowadzenie współpracy z Centrum Operacyjnym Ochrony Przeciwpowodziowej RZGW,
- f) opiniowanie: przekroczenia cieków, wykonania przepustów, lokalizacji budynków, wylotów z kanalizacji, stawów, ujęć wody, zbiorników wodnych i innych obiektów,
- g) dokonywanie okresowych przeglądów wód i urządzeń wodnych,
- h) współudział w przygotowywaniu planu w zakresie utrzymania wód, urządzeń wodnych, usuwania szkód oraz uzyskiwania wymaganych prawem decyzji pozwalających na prowadzenie prac utrzymaniowych,
- i) dokonywanie odczytów wskazań urządzeń pomiarowych,
- j) utrzymywanie i eksploatacja urządzeń wodnych oraz cieków naturalnych będących własnością Skarbu Państwa - PGW Wody Polskie oraz ich nadzór nad realizacją prac wykonywanych przez firmy zewnętrzne,
- k) współpraca z jednostkami samorządowymi, Spółkami Wodnymi oraz organami odpowiedzialnymi za ochronę środowiska i gospodarkę wodną w zakresie właściwości nadzoru wodnego,
- l) zapewnienie oznakowania, utrzymywania i kontroli szlaków żeglugowych na śródlądowych drogach wodnych,
- m) współudział w zakresie nadzoru nad wykonywaniem obowiązków użytkowników obwodów rybackich,
- n) współpraca w akcji powodziowej i szacowaniu szkód powodziowych,
- o) administrowanie obiektami nadzoru wodnego,
- p) opiniowanie oraz kontrola wykonania konserwacji urządzeń melioracji wodnych (art. 206 prawa wodnego lub w przypadku pozyskania funduszy zewnętrznych).

2. Obszar działania Nadzoru Wodnego wraz z mapą i krótką charakterystyką.

Nadzór Wodny w Pyrzycach obejmuje swoim zasięgiem głównie powiat pyrzycki, a także część powiatu myśliborskiego, gryfińskiego, stargardzkiego, szczecińskiego i choszczeńskiego. Całkowita powierzchnia obszaru objęta zasięgiem NW Pyrzyce wynosi 1131,79 km².

Długość cieków wynosi 292 km śródlądowych wód powierzchniowych płynących, łączna długość wałów przeciwpowodziowych wynosi 14,65 km, na ciekach znajdują się budowle hydrotechniczne (jazy/ zastawki) w ilości 42 szt, ponadto we właściwości nadzoru znajduje się 5 stacji pomp (3 czynne i 2 nieczynne) na terenie administrowanym przez NW Pyrzyce znajdują się 34 jeziora.

3. Zestawienie gmin znajdujących się na terenie działania Nadzoru Wodnego.

Zarząd Zlewni	Nadzór Wodny	Powiat	Gmina
Zarząd Zlewni w Stargardzie	Pyrzyce	Pyrzycki	Pyrzyce
			Bielice
			Kozielice
			Przelewice
			Warnice
			Lipiany
		Myśliborski	Barlinek
		Gryfiński	Stare Czarnowo
			Banie
			Gryfino
		Stargardzki	Kobylanka
			Stargard
		Szczeciński	Szczecin -Dąbie(obejmuje Jezierzycę, Płonię, Szczecin-Dąbie)
			Pełczyce
		Choszczeński	

4. Zakres prac wykonanych na terenie działania NW Pyrzyce.

L.p.	Gmina	Nazwa zrealizowanego zadania	Opis zadania	Wartość wykonanych prac
------	-------	------------------------------	--------------	-------------------------

1	Pyrzyce, Bielice, Kozielice, Przelewice, Warnice, Lipiany, Barlinek, Stare Czarnowo, Banie, Gryfino, Kobylanka, Stargard, Szczecin, Pełczyce	Usługa kompleksowa - eksploatacja, obsługa i konserwacja urządzeń wodnych wraz z odcinkowym utrzymaniem koryt cieków naturalnych na terenie działania PGW WP RZGW w Szczecinie Nadzór Wodny w Pyrzycach	Świadczenie usług związanych z utrzymaniem w pełnej sprawności technicznej, obsługą i konserwacją urządzeń wodnych oraz utrzymaniem odcinków koryt cieków naturalnych w celu zapewnienia warunków swobodnego przepływu wód	132 469,35 zł
2	Pyrzyce Przelewice, Stare Czarnowo, Szczecin	Koszenie wałów przeciwpowodziowych	Prace pielęgnacyjne na wałach: koszenie wałów oraz naprawy i uzupełnienia wałów	41 945,48 zł
3.	Pyrzyce, Bielice, Barlinek	Usługa kompleksowa - utrzymanie cieków naturalnych i urządzeń wodnych na terenie działania PGW WP RZGW w Szczecinie w części zamówienia nr 9 – NW Pyrzyce	Realizacja prac utrzymaniowych na obiektach: Rzeka Bielica – w km 0+000-12+100, Kanał Barlinek w km 0+000-3+000, Kanał Ostrawica w km 0+000-2+710	184 080,63 zł
4.	Pyrzyce, Przelewice, Warnice, Stare Czarnowo, Szczecin	Obsługa stacji pomp	Obsługa, eksploatacja, naprawy bieżące i konserwacja stacji pomp. Powyższe w celu monitorowania stanu wód na terenie działania pompowni	153 504,00 zł
5.	Szczecin	Potok Śmierdnicki – pilne prace zabezpieczające skarpe	Potok Śmierdnicki – pilne prace zabezpieczające skarpe w km 0+000-0+850	9 487,58 zł
6.	Barlinek	Kanał Barlinek – pilna naprawa ogrodzenia wraz z wyrównaniem terenu nad rurociągiem	Kanał Barlinek – pilna naprawa uszkodzonego przez powalone drzewo ogrodzenia w km 1+700-1+750 oraz wyrównanie terenu nad rurociągiem w km 1+200-1+215	7 220,10 zł

7.	Pyrzyce Przelewice, Stare Czarnowo, Szczecin	Okresowe kontrole stanu technicznego i przydatności do użytkowania wybranych budowli hydrotechnicznych	Okresowe kontrole stanu technicznego i przydatności do użytkowania wybranych budowli hydrotechnicznych – przeglądy wałów przeciwpowodziowych oraz jazów na rzece Płonia	7 757,61 zł
----	--	--	---	-------------

5. Liczba spraw wpływających i prowadzonych przez Nadzór Wodny.

Podstawa prawna: Prawo wodne z 20 lipca 2017 r. Dz. U. 2021 poz. 2233.

Nadzór Wodny w Pyrzycach w ramach swojego działania zaopiniował 397 projektów decyzji o warunkach zabudowy lub lokalizacji inwestycji celu publicznego oraz projektów miejscowych planów zagospodarowania przestrzennego, przyjęto 18 zgłoszeń wodnoprawnych zgodnie z art. 394 ustawy Prawo Wodne. Ponadto przyjęto 81 pism, które zostały przeanalizowane i załatwione zgodnie z kompetencją. Pracownicy Nadzoru Wodnego w Pyrzycach uczestniczyli wraz z podmiotami uprawnionymi do rybactwa w 14 zarybieniach na terenie działania NW w Pyrzycach. Dokonano zarybień następujących jezior i rzek: Barlineckie, Będgoszcz, Głęboke, Mielęciński-Długie, Piasecznik, Pstrowickie, Wołczyno, Lutowo, rzeka Płonia.

W ramach porozumienia zawartego pomiędzy Urzędem Marszałkowskim Województwa Zachodniopomorskiego a Wojewódzkim Funduszem Ochrony środowiska w Szczecinie i PGW WP Rejonowym Zarządem Gospodarki Wodnej w Szczecinie, Nadzór Wodny w Pyrzycach dokonał przeglądu i zaopiniował wnioski o dokonanie konserwacji urządzeń melioracji wodnych dla : Gminnej Spółki Wodnej Pyrzyce, Gminnej Spółki Wodnej Przelewice, Gminnej Spółki Wodnej Bielice, Gminnej Spółki Wodnej Warnice, Gminnej Spółki Wodnej Kozielice w ramach dotacji zewnętrznych.

6. Pozostałe informacje.

Pracownicy Nadzoru Wodnego w Pyrzycach dokonując lustracji terenowych zauważają olbrzymi problem zanieczyszczania odpadami komunalnymi cieków wodnych oraz przyległych do nich terenów. Najwięcej odpadów komunalnych spotykamy przy szlakach pieszo- rowerowych, nie uzbrojonych w kosze na śmieci. Wśród odpadów widywane są butelki plastikowe i szklane, puszki aluminiowe, folie, wiadra, opony, fotele i w ostatnim czasie baner reklamowy banku.

Kwestia obowiązku utrzymania czystości zgodnie z obowiązującą ustawą o utrzymaniu czystości i porządku w gminach należy do zadań gminy, w tym również tworzenie warunków niezbędnych do utrzymania czystości i porządku na jej obszarze. Mając na uwadze treść ustawy Prawo wodne oraz wynikające z niej kompetencje dla jednostek organizacyjnych Wód Polskich należy uznać, że do ich zadań należy m.in. obowiązek przywrócenia terenu do stanu poprzedniego i usunięcia negatywnych skutków wykonywanych przez nie inwestycji, usuwania nagromadzonych w wyniku podwyższonego stanu wód lub powodzi zanieczyszczeń. Potrzeby związane z porządkowaniem terenu koryt rzecznych mogą również pojawiać się w wyniku obniżonego zwierciadła wody w ciekach, które odślania zanieczyszczenia bądź niepożądane naniesienia na dnie. Niestety większość ze spotykanych na ciekach naniesień i zanieczyszczeń, nie jest związana z procesami hydrologicznymi a z korzystaniem z wód przez społeczeństwo oraz funkcjonowaniem terenów publicznych w bezpośrednim sąsiedztwie rzek, kanałów, jezior i zbiorników wodnych.

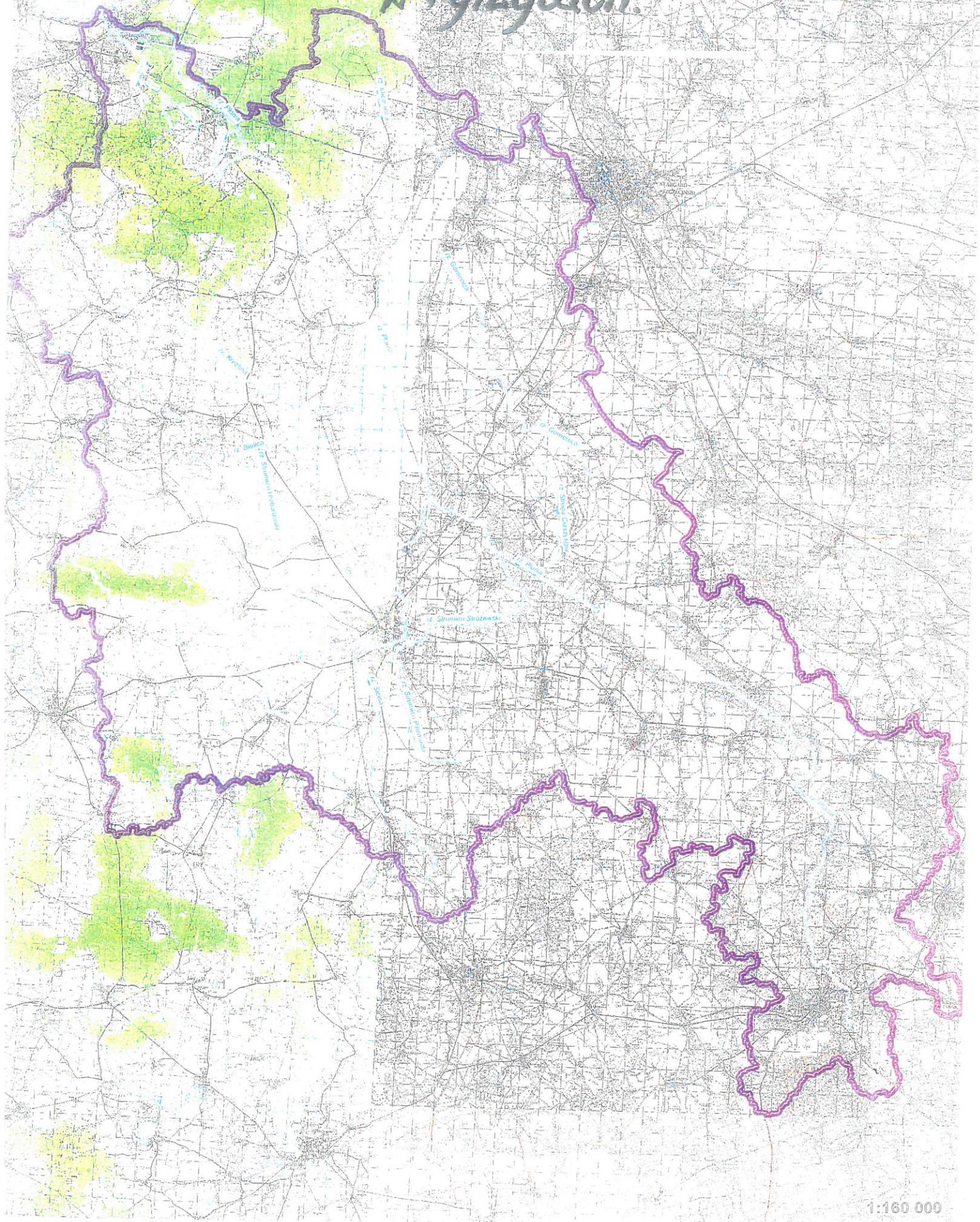
Na terenie działania Nadzoru Wodnego w Pyrzycach ogólny stan techniczny urządzeń wodnych jest zadawalający, jednakże wymaga ciągłego monitoringu. W ramach swojego działania Państwowe Gospodarstwo Wodne Wody Polskie Nadzór Wodny w Pyrzycach kontroluje sytuację na ciekach, związaną ze swobodnym przepływem wody w korytach cieków jak również z utrzymaniem nie pogarszającego się stanu ekosystemów tj. fauny i flory występujących w obszarze działania nadzoru. W zakresie utrzymania wód jest bardzo wiele do zrobienia, szczególnie w temacie urządzeń hydrotechnicznych, na bieżąco przeprowadzane są wizje terenowe cieków oraz wykazywane potrzeby w zakresie prac konserwacyjnych, utrzymaniowych oraz inwestycyjnych. W/w zadania będą systematycznie realizowane zgodnie z przyjętym planem zadań w ramach posiadanych środków finansowych.

1. W załączeniu :

**MAPA POGLADOWA TERENU DZIAŁANIA
NADZORU WODNEGO W PYRZYCACH**

Mapa poglądowa

Teren działania Nadzoru Wodnego
w Pytzycach.





Państwowe
Gospodarstwo Wodne
Wody Polskie

SZ.4.1.0411.1.1.2022.IG

22.06.2022 r.
RPA Gryfino

Gryfino, dnia 20 czerwca 2022 r.


STAROSTWO POWIATOWE w GRYFINIE
KANCELARIA OGÓLNA

Wpł.
dnia **21-06-2022**

Nr 23144/2022

Zał. 1 Podpis

BEZ + 05


21.06.2022

Rada Powiatu w Gryfinie
Ul. Sprzymierzonych 4
74-100 Gryfino

dotyczy: sprawozdania z działań podejmowanych na terenie powiatu przez NW w Gryfinie.

Na podstawie art. 250 ust 10 i 11 ustawy Prawo Wodne (Dz.U. z 2021r., poz. 2233 z późn. zm.) przekazuję sprawozdanie roczne z działań podejmowanych na terenie powiatu gryfińskiego w 2021r. przez PGW Wody Polskie, Nadzór Wodny w Gryfinie.

KIEROWNIK
Nadzoru Wodnego w Gryfinie

Izabela Kozłowska-Gidyńska

Do wiadomości:

PGW Wody Polskie, ZZ Szczecin

**Państwowe Gospodarstwo
Wodne
Wody Polskie**
Nadzór Wodny w Gryfinie ul.
Grunwaldzka 1
74-100 Gryfino

**SPRAWOZDANIE Z DZIAŁAŃ PODEJMOWANYCH NA TERENIE
NADZORU WODNEGO W GRYFINIE
NA OBSZARACH POWIATÓW GRYFIŃSKIEGO, POLICKIEGO,
MYŚLIBORSKIEGO, m. SZCZECIN
ZA ROK 2021.**

20 czerwca 2022 rok

Spis treści:

1. Podstawa prawna sprawozdania.
2. Obszar działania Nadzoru Wodnego wraz z mapą i krótką charakterystyką.
3. Zestawienie gmin znajdujących się na terenie działania Nadzoru Wodnego.
4. Zakres prac wykonanych na terenie działania Nadzoru Wodnego.
5. Ilość i rodzaj spraw prowadzonych przez Nadzór Wodny.
6. Pozostałe informacje.

1. Podstawa prawna sprawozdania.

W związku z obowiązkiem wynikającym z zapisów art. 250 ust. 10 ustawy z 20 lipca 2017 r. Prawo wodne (Dz.U. z 2021r., poz. 2233 z późn. zmianami) przedstawiam Radzie Powiatu (Miasta) roczne sprawozdanie z działań podejmowanych w roku 2021, na terenie powiatów gryfińskiego, polickiego, myśliborskiego, m. Szczecin przez Państwowe Gospodarstwo Wodne Wody Polskie, Regionalny Zarząd Gospodarki Wodnej w Szczecinie, Zarząd Zlewni w Szczecinie, Nadzór Wodny w Gryfinie.

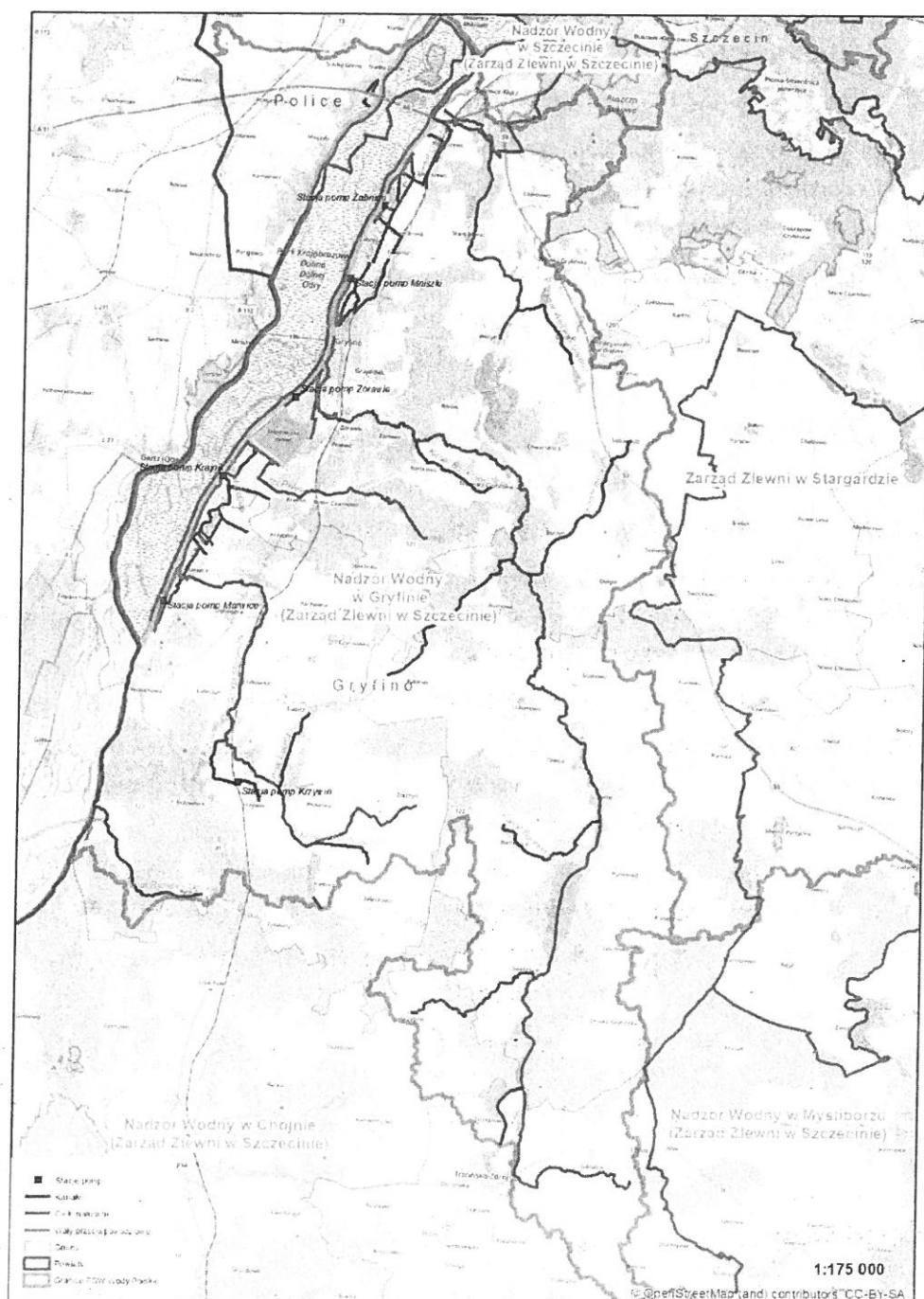
Do podstawowych zadań Nadzoru Wodnego należy w szczególności:

- a) prowadzenie Biura Obsługi Klienta (BOK) oraz biura podawczego w zakresie właściwości nadzoru wodnego,
- b) prowadzenie postępowań administracyjnych w zakresie zgłoszeń wodnoprawnych,
- c) prowadzenie postępowań administracyjnych w sprawach dotyczących zwolnienia od zakazu grodzenia nieruchomości przyległych do publicznych śródlądowych wód powierzchniowych,
- d) załatwianie skarg i wniosków, oraz prowadzenie ich rejestru,
- e) monitorowanie sytuacji na rzekach i ciekach naturalnych oraz informowanie Zarządu Zlewni o zagrożeniach w sytuacji wystąpienia ekstremalnych zjawisk hydrologicznych, prowadzenie współpracy z Centrum Operacyjnym Ochrony Przeciwpowodziowej RZGW,
- f) opiniowanie przekroczenia cieków, przepustów, lokalizacji budynków, wylotów z kanalizacji, stawów, ujęć wody, zbiorników wodnych i innych obiektów,
- g) dokonywanie okresowych przeglądów wód i urządzeń wodnych,
- h) współudział w przygotowywaniu planu w zakresie utrzymania wód, urządzeń wodnych, usuwania szkód oraz uzyskiwania wymaganych prawem decyzji pozwalających na prowadzenie prac utrzymaniowych,
- i) dokonywanie odczytów wskazań urządzeń pomiarowych,
- j) utrzymywanie i eksploatacja urządzeń wodnych oraz cieków naturalnych będących własnością Skarbu Państwa - PGW Wody Polskie oraz ich nadzór nad realizacją prac wykonywanych przez firmy zewnętrzne,
- k) współpraca z jednostkami samorządowymi oraz organami odpowiedzialnymi za ochronę środowiska i gospodarkę wodną w zakresie właściwości nadzoru wodnego,
- l) zapewnienie oznakowania, utrzymywania i kontroli szlaków żeglugowych na śródlądowych drogach wodnych,
- m) współudział w zakresie nadzoru nad wykonywaniem obowiązków użytkowników obwodów rybackich,
- n) współpraca w akcji powodziowej i szacowaniu szkód powodziowych,
- o) administrowanie obiektami nadzoru wodnego.

2. Obszar działania Nadzoru Wodnego wraz z mapą i krótką charakterystyką.

Nadzór Wodny w Gryfinie obejmuje swoim zasięgiem głównie powiat gryfiński, a także część powiatu polickiego, myśliborskiego i m. Szczecin. Całkowita powierzchnia obszaru objęta zasięgiem NW w Gryfinie wynosi 668,42 km².

Długość cieków (6 stacji pomp, 74 obiekty piętrzące, 24,198 km wałów ppow., 64,9 km szlaków żeglugowych Odry, 75,3 km rzek, 89,77 km kanałów) na terenie administrowanym przez NW w Gryfinie wynosi 140,2 km. Na terenie NW w Gryfinie - obszar Międzyodrza znajduje się 44 km wałów ppow., 171,8 km kanałów oraz 3 stacje pomp wyłączonych z eksploatacji.



mapa dot. terenu działalności NW w Gryfinie

3. Zestawienie gmin znajdujących się na terenie działania Nadzoru Wodnego w Gryfinie.

Zarząd Zlewni	Nadzór Wodny	Powiat	Gmina
Zarząd Zlewni w Szczecinie	Gryfino	gryfiński	Gryfino
			Stare Czarnowo
			Widuchowa
			Banie
			Trzcieńsko Zdrój
		Chojna	
		policki	Kołbaskowo
		M. Szczecin	Szczecin
myśliborski	Myślibórz		

4. Zakres prac wykonanych na terenie działania NW w Gryfinie.

L.p.	Gmina	Nazwa zrealizowanego zadania	Opis zadania	Wartość wykonanych prac
1	Gryfino, m. Szczecin, Widuchowa, Banie, Trzcieńsko Zdrój	Usługa kompleksowa - eksploatacja, obsługa i konserwacja urządzeń melioracji wodnych podstawowych wraz z odcinkowym utrzymaniem koryt cieków naturalnych	Utrzymanie urządzeń i cieków	71 163,34 zł
2	Gryfino, Widuchowa, Cedynia	Obsługa, eksploatacja, naprawy bieżące i konserwacja przepompowni melioracyjnych	Utrzymanie stacji pomp (uwzględniono stację pomp w Bielinku na terenie NW w Chojnie)	354 609,00 zł
3	Gryfino, Widuchowa	Usługa kompleksowa - konserwacja wałów przeciwpowodziowych poprzez wykonanie koszenia oraz naprawy szkód wyrządzonych przez dzikie zwierzęta	Wykoszenie wałów ppow. oraz naprawa szkód	147 820,00 zł
4	Gryfino, Widuchowa, Trzcieńsko Zdrój	Usługa kompleksowa – utrzymanie cieków naturalnych i urządzeń wodnych	Konserwacja: 1. Kanał Betleja w km 3+060 – 4+410 2. Rzeka Pniewa w km 3+650 – 5+600 3. Kanał Marwice 2 w km 3+060 – 4+410 4. Kanał Szambo w km 0+000 – 2+240 5. Kanał Czepino w km 0+000 – 2+450	125 100,14 zł

5	Gryfino	Usunięcie odpadów komunalnych	Usunięcie odpadów komunalnych z działki 55 obr. Daleszewo Międzyodrze w m. Żabnica	350 zł
---	---------	-------------------------------	--	--------

Na terenie działania NW w Gryfinie w 2021r. zakończono inwestycję „Modernizacja polderu Marwickiego Etap I i II”. Prace polegały na przebudowie odcinka wału przeciwpowodziowego Marwice-Krajnik nad rzeką Odrą Wschodnią w km 712+165-708+680 (3,485 km) i wału Gryfino-Mniszki nad rzeką Odrą Wschodnią w km 720+966-718+850 (2,116 km). Wały te leżą na terenie gmin Gryfino i Widuchowa i mają za zadanie chronić przed powodzią miejscowości Marwice, Krajnik, Krzypnica, części miasta Gryfino oraz Elektrownię Dolna Odra.

5. Liczba spraw wpływających i prowadzonych przez Nadzór Wodny.

Podstawa prawna: Prawo wodne z 20 lipca 2017 r. Dz.U. z 2021r., poz. 2233 z późn. zmianami.

Kwartał	Zgody wodnoprawne na podstawie art. 397 ust. 3 pkt 3 (w związku z art. 240 ust. 5 pkt 1)	Ilość spraw wpływających do NW (wnioski, skargi, inne)
I	7	164
II	11	151
III	8	158
IV	2	88
ROCZNIE	28	561

6. Pozostałe informacje.

Na terenie NW w Gryfinie w 2021r. wystąpiły zjawiska lodowe. Odbyło się lodołamanie na rzece Odrze.

Z uwagi na zjawiska pogodowe (bezsneźna zima, niewielkie opady w ciągu roku, słoneczne lato z wysokimi temperaturami) okresowo w części kanałów oraz rzek nie było przepływu wody.

KIEROWNIK
Nadzoru Wodnego w Gryfinie
Izabela Kozłowska-Gidyńska



Państwowe
Gospodarstwo Wodne
Wody Polskie

Myślibórz, dnia 28 czerwca 2022 r.

SZ.4.3.0411.1.2022.KS

11
11

BRZ → do wiadomości
- lei GEN + 22

ok

STAROSTWO POWIATOWE w Gryfinie
KANCELARIA OGÓLNA

Wpł.
dnia **04-07-2022**

Nr *24798/2022*

Zał. Podpis *[Signature]*

Rada Powiatu w Gryfinie
ul. Sprzymierzonych 4
74-100 Gryfino

W związku z obowiązkiem wynikającym z zapisów art. 250 ust. 10 ustawy z 20 lipca 2017 r. Prawo wodne (tj. Dz.U. z 2021 r. poz. 2233 ze. zm.) w załączeniu przedstawiam Radzie Powiatu roczne sprawozdanie z działań podejmowanych w roku 2021.

Państwowe Gospodarstwo Wodne
Wody Polskie

Nadzór Wodny w Myśliborzu
ul. Spokojna 22, 74-300 Myślibórz
NIP: 527-282-56-16, REGON 368302575
tel. +48 95 747 23 17, e-mail: nw-myслиborz@wody.gov.pl

Kierownik

Nadzoru Wodnego w Myśliborzu

Krzysztof Stelmaszczyk
Krzysztof Stelmaszczyk



Państwowe
Gospodarstwo Wodne
Wody Polskie

**Państwowe Gospodarstwo
Wodne
Wody Polskie**
Nadzór Wodny Myślibórz
ul. Spokojna 22
74 – 300 Myślibórz

**SPRAWOZDANIE Z DZIAŁAŃ PODEJMOWANYCH NA TERENIE
NADZORU WODNEGO W MYŚLIBORZU
NA OBSZARACH POWIATÓW MYŚLIBORSKIEGO, PYRZYCKIEGO,
GRYFIŃSKIEGO, GORZOWSKIEGO
ZA ROK 2021**

Myślibórz, czerwiec 2022 rok

Spis treści:

- 1. Podstawa prawna sprawozdania.**
- 2. Obszar działania Nadzoru Wodnego wraz z mapą i krótką charakterystyką.**
- 3. Zestawienie gmin znajdujących się na terenie działania Nadzoru Wodnego.**
- 4. Zakres prac wykonanych na terenie działania Nadzoru Wodnego.**
- 5. Ilość i rodzaj spraw prowadzonych przez Nadzór Wodny.**
- 6. Pozostałe informacje.**

1. Podstawa prawna sprawozdania.

W związku z obowiązkiem wynikającym z zapisów art. 250 ust. 10 ustawy z 20 lipca 2017 r. Prawo wodne (tj. Dz.U. z 2021 r. poz. 2233 ze zm.) przedstawiam Radzie Powiatu roczne sprawozdanie z działań podejmowanych w roku 2021, na terenie powiatów myśliborskiego, pyrzyckiego, gryfińskiego, gorzowskiego przez Państwowe Gospodarstwo Wodne Wody Polskie, Regionalny Zarząd Gospodarki Wodnej w Szczecinie, Zarząd Zlewni w Szczecinie, Nadzór Wodny w Myśliborzu.

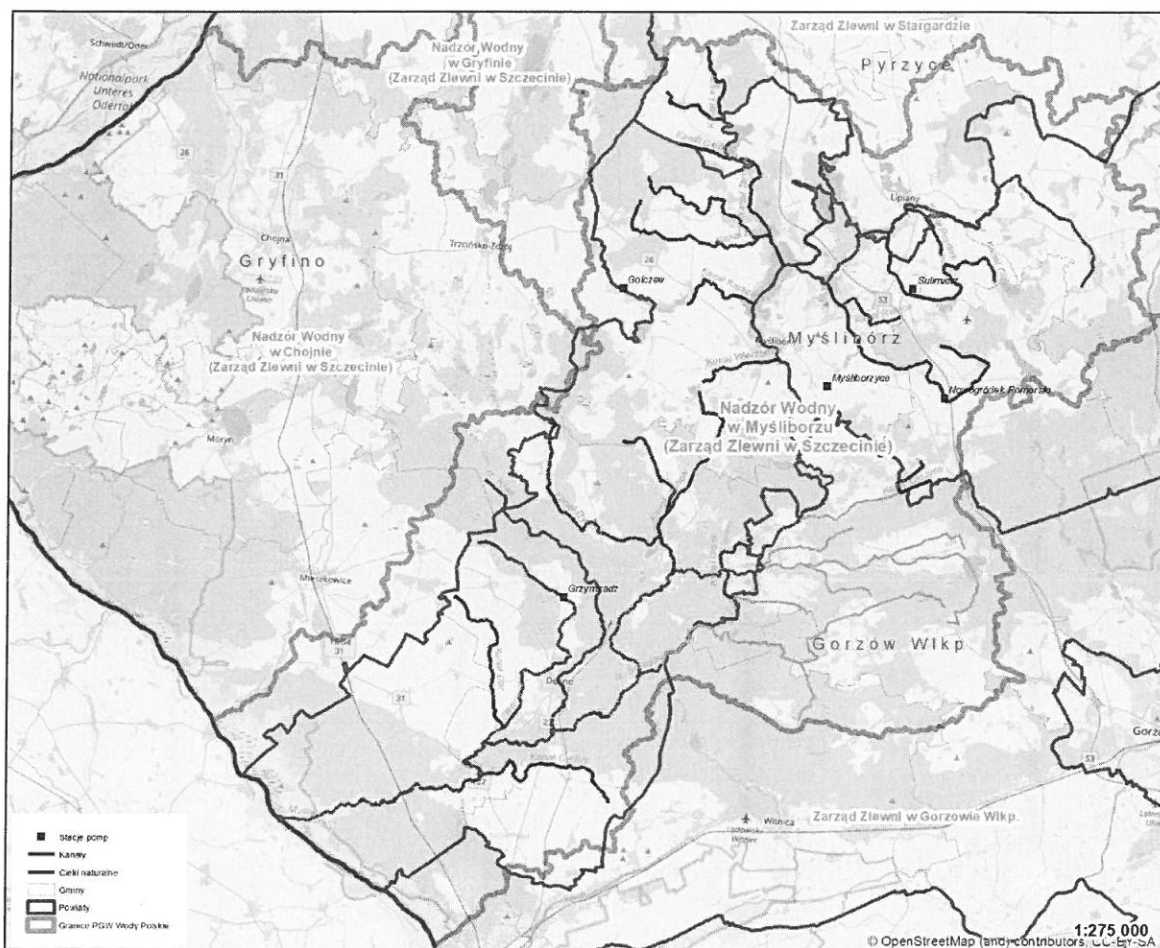
Do podstawowych zadań Nadzoru Wodnego należy w szczególności:

- a) prowadzenie Biura Obsługi Klienta (BOK) oraz biura podawczego w zakresie właściwości nadzoru wodnego,
- b) prowadzenie postępowań administracyjnych w zakresie zgłoszeń wodnoprawnych,
- c) prowadzenie postępowań administracyjnych w sprawach dotyczących zwolnienia od zakazu grodzienia nieruchomości przyległych do publicznych śródlądowych wód powierzchniowych,
- d) załatwianie skarg i wniosków, oraz prowadzenie ich rejestru,
- e) monitorowanie sytuacji na rzekach i ciekach naturalnych oraz informowanie Zarządu Zlewni o zagrożeniach w sytuacji wystąpienia ekstremalnych zjawisk hydrologicznych, prowadzenie współpracy z Centrum Operacyjnym Ochrony Przeciwpowodziowej RZGW,
- f) opiniowanie przekroczenia cieków, przepustów, lokalizacji budynków, wylotów z kanalizacji, stawów, ujęć wody, zbiorników wodnych i innych obiektów,
- g) dokonywanie okresowych przeglądów wód i urządzeń wodnych,
- h) współudział w przygotowywaniu planu w zakresie utrzymania wód, urządzeń wodnych, usuwania szkód oraz uzyskiwania wymaganych prawem decyzji pozwalających na prowadzenie prac utrzymaniowych,
- i) dokonywanie odczytów wskazań urządzeń pomiarowych,
- j) utrzymywanie i eksploatacja urządzeń wodnych oraz cieków naturalnych będących własnością Skarbu Państwa - PGW Wody Polskie oraz ich nadzór nad realizacją prac wykonywanych przez firmy zewnętrzne,
- k) współpraca z jednostkami samorządowymi oraz organami odpowiedzialnymi za ochronę środowiska i gospodarkę wodną w zakresie właściwości nadzoru wodnego,
- l) zapewnienie oznakowania, utrzymywania i kontroli szlaków żeglugowych na śródlądowych drogach wodnych,
- m) współudział w zakresie nadzoru nad wykonywaniem obowiązków użytkowników obwodów rybackich,
- n) współpraca w akcji powodziowej i szacowaniu szkód powodziowych,
- o) administrowanie obiektami nadzoru wodnego,
- p) kontrole terenowe w ramach działalności statutowej i zgłoszeń od interesariuszy,
- q) prowadzenie spraw z zakresu ochrony mienia stosownie do przepisów ustawy o ochronie osób i mienia (t.j. Dz. U. z 2021 r. poz. 1995).

2. Obszar działania Nadzoru Wodnego wraz z mapą i krótką charakterystyką.

Nadzór Wodny w Myśliborzu obejmuje swoim zasięgiem głównie powiat myśliborski, a także część powiatów pyrzyckiego, gryfińskiego, gorzowskiego. Całkowita powierzchnia obszaru objęta zasięgiem NW Myślibórz wynosi 1425,93 km².

Długość cieków na terenie administrowanym przez NW Myślibórz wynosi 372,5 km. Na terenie nadzoru znajduje się i jest objętych obsługą 5 szt. pompowni melioracyjnych oraz 52 obiekty hydrotechniczne.



Rys. 1. Mapka dotycząca terenu działalności NW Myślibórz.

3. Zestawienie gmin znajdujących się na terenie działania Nadzoru Wodnego.

Zarząd Zlewni	Nadzór Wodny	Powiat	Gmina
Zarząd Zlewni w Szczecinie	Myślibórz	myśliborski	Barlinek
			Boleszkowice
			Dębno
			Myślibórz
			Nowogródek Pom.
		pyrzycki	Kozielice
			Lipiany
			Przelewice
			Pyrzyce
		gryfiński	Banie
			Mieszkowice
			Trzcianko Zdrój
		gorzowski	Bogdaniec
			Kostrzyn nad Odrą
			Lubiszyn
			Witnica

4. Zakres prac wykonanych na terenie działania NW Myślibórz.

L.p.	Gmina	Nazwa zrealizowanego zadania	Opis zadania	Wartość wykonanych prac
1	Myślibórz, Dębno, Nowogródek Pom., Lubiszyn, Kozielice, Lipiany	Usługa kompleksowa - eksploatacja, obsługa i konserwacja urządzeń wodnych wraz z odcinkowym utrzymaniem koryt cieków naturalnych na terenie PGW WP RZGW w Szczecinie" – w części zamówienia nr 16, Zarząd Zlewni w Szczecinie, Nadzór Wodny Myślibórz	Bieżące utrzymanie w sprawności technicznej cieków.	1.600,37 zł
2	Myślibórz, Dębno, Nowogródek Pom., Lubiszyn, Kozielice, Lipiany	„Usługa kompleksowa - eksploatacja, obsługa i konserwacja urządzeń wodnych wraz z odcinkowym utrzymaniem koryt cieków naturalnych na terenie PGW WP RZGW w Szczecinie" – w części zamówienia nr 16, Zarząd Zlewni w Szczecinie, Nadzór Wodny w Myśliborzu	Bieżące utrzymanie w sprawności technicznej cieków. Rzeka Sienica km 0+000 – 2+000, 3+500 – 6+500, 7+500 – 9+500 Rzeka Myśla km 56+500-70+700, 71+100 – 72+280, 78+300 – 80+040 Rzeka Myśla km 78+300 – 80+040 Rzeka Kosa km 4+750 – 8+250, 9+250 – 13+590 Kanał Cychry km 3+000 – 4+500, 8+500 – 11+500	120 324,75 zł

			<p>Kanał Dar km 3+500 – 5+000 Kanał Chocim km 0+000 – 2+800 Kanał Nowogródek km 0+000 – 2+000, 3+000 – 5+000, 9+700 – 11+700, 12+700 – 14+700 Kanał Tarnów km 5+900 – 7+150 Kanał Kierzków km 0+000 – 2+000 Kanał Giżyn km 8+350 – 10+350 Kanał Czótnów km 3+190 – 4+050 Kanał Leśny km 0+000 – 5+400 Kanał Buszów km 0+000 – 6+790 Kanał Gajewo km 0+000 – 7+120 Kanał Chłopiński km 0+000 – 5+960 Rzeka Ścieniawica km 0+000 – 17+950 Kanał Łączyna km 0+000 – 8+400 Kanał Mystka km 0+000 – 4+000 Kanał Myślański km 0+000 – 13+270 Kanał Wierzbica km 0+000 – 0+960 Zbieranie odpadów, zanieczyszczeń z działek Skarbu Państwa na terenie NW Myślibórz (miejsca wskazane przez pracowników NW)</p>	
3	Dębno, Myślibórz, Nowogródek Pom.	„Obsługa, eksploatacja, naprawy bieżące i konserwacje pompowni w roku 2021 na terenie działania Regionalnego Zarządu Gospodarki Wodnej w Szczecinie” w części zamówienia - zadanie nr 11: Nadzór Wodny Myślibórz	Bieżące utrzymanie poziomu wody na polderach łąkowych oraz utrzymanie poziomów wód w jeziorach (stabilizacja).	125.460,00 zł
4	Lipiany, Dębno, Myślibórz, Nowogródek Pom., Lubiszyn	„Usługa kompleksowa – utrzymanie cieków naturalnych i urządzeń wodnych na terenie działania PGW WP RZGW w Szczecinie”, część nr 17 NW Myślibórz	<p>Prace utrzymaniowe na ciekach polegające na usunięciu zatorów z roślinności, wykoszeniu skarp, hakowaniu dna i usuwaniu drzew.</p> <p>Kanał Prądnik km 0+000-3+000, 3+300-3+464, dł. 3,164 km, m. Prądnik, gmina Myślibórz.</p> <p>Kanał Renice km 0+000-3+210, 3+244-4+826, dł. 4,792 km, m. Renice, gmina Myślibórz.</p> <p>Kanał Nowogródek km 2+474 – 4+702, dł. 2,228 km m. Ławy, gmina Myślibórz</p>	203.372,14 zł

			<p>Kanał Buszów km 1+990-6+400, dł. 4410 km, m. Buszów, Brzeźno, gmina Lubiszyn</p> <p>Rzeka Ścieniawica km 13+800 – 19+940, dł. 4,240 km, m. Lubiszyn, gmina Lubiszyn</p> <p>Usunięcie drzew z działek Skarbu Państwa - teren NW Myślibórz</p>	
5	Dębno,	„Awaryjne usunięcie dwóch wykrotów drzew z działki rzeki Kosy w m. Dębno”	Prace utrzymaniowe na ciekach polegające na usunięciu wykrotów drzew.	3.780,00 zł
6	Lubiszyn	„Okresowa kontrola stanu technicznego i przydatności do użytkowania wybranych budowli hydrotechnicznych PGW WP Regionalnego Zarządu Gospodarki Wodnej w Szczecinie” zadanie częściowe nr 15 – NW Myślibórz	Wykonanie okresowej kontroli rocznej i pięcioletniej budynków hydrotechnicznych zgodnie z przepisami Prawa budowlanego.	7.177,05 zł
7	Myślibórz	„Awaryjne udrożnienie rurociągu i montaż kraty na kanale Renice – NW Myślibórz”	Awaryjne udrożnienie rurociągu i montaż kraty – prace utrzymaniowe.	6.096,41 zł

5. Liczba spraw wpływających i prowadzonych przez Nadzór Wodny.

Podstawa prawna: Prawo wodne z 20 lipca 2017 r. (tj. Dz.U. z 2021 r. poz. 2233 ze zm.)

Kwartał	Zgody wodnoprawne na podstawie art. 397 ust. 3 pkt 3 (w związku z art. 240 ust. 5 pkt 1)	Ilość spraw wpływających do NW (wnioski, skargi, inne)
I	6	91
II	5	95
III	4	118
IV	7	146
ROCZNIE	22	450

6. Pozostałe informacje.

Na terenie administrowanym przez Nadzór Wodny Myślibórz w roku 2021 nie odnotowano podtopień oraz innych zagrożeń spowodowanych przez wodę. Kontynuowana była budowa wału przeciwpowodziowego w miejscowości Chlewice. Praca Nadzoru Wodnego Myślibórz ukierunkowana była na zapewnieniu właściwej i zgodnej z prawem gospodarki zasobami wodnymi. Nadzorowano właściwą pracę budowli i urządzeń hydrotechnicznych (pompowni melioracyjnych, jazów, progów stabilizujących) występujących na terenie Nadzoru. Dla obszaru NW przeprowadzono również spotkania informacyjne w ramach programu kształtowania zasobów wodnych oraz działalności statutowej PGW WP. Głównym celem działań było doprowadzenie do jak najwłaściwszego wykorzystania wody ze szczególnym naciskiem na zatrzymanie spływów i retencjonowaniem jej w terenie.

**Państwowe Gospodarstwo Wodne
Wody Polskie**
Nadzór Wodny w Myśliborzu
ul. Spokojna 22, 74-300 Myślibórz
NIP: 527-282-56-16, REGON: 14368302575
tel. +48 95 747 23 17, e-mail: nw-myshborz@wody.gov.pl

Kierownik

Nadzoru Wodnego w Myśliborzu

Krzysztof Stelmaszczyk
Krzysztof Stelmaszczyk



Państwowe
Gospodarstwo Wodne
Wody Polskie

RP Gally

KO/AB
27.06.2022 1

27.06.2022
STAROSTWO POWIATOWE
1955 w GRYFINIE
Wydział Ochrony Środowiska, Rolnictwa i Leśnictwa
ul. 11 Listopada 16 D, 74-101 Gryfino
tel./fax 91 404 50 00 w. 229, w. 257

Chojna, dnia 22 czerwca 2022 r.

Znak: SZ.4.2.0311.1.2022.AW

STAROSTWO POWIATOWE w GRYFINIE
KANCELARIA OGOLNA

Wpł.
dnia 24-06-2022

Nr 23631/2022

Zal. Podpis

OS + BRZ

24.06.2022

Rada Powiatu w Gryfinie
ul. Sprzymierzonych 4
74 - 100 Gryfino

Dotyczy: sprawozdania z działań podejmowanych na terenie powiatu przez NW w Chojnie

Na podstawie art. 250 ust 10 i 11 ustawy Prawo Wodne (tj. Dz.U. z 2021 r. poz. 2233 ze zm.) przekazuję sprawozdanie roczne z działań podejmowanych na terenie powiatu gryfińskiego w 2021 r. przez PGW Wody Polskie, Nadzór Wodny w Chojnie.

KIEROWNIK
Nadzoru Wodnego w Chojnie
Andrzej Wójcikiewicz

Do wiadomości :

1. PGW Wody Polskie, ZZ Szczecin

Państwowe Gospodarstwo Wodne Wody Polskie
Zarząd Zlewni w Szczecinie
Nadzór Wodny w Chojnie
ul. Jagiellońska 19, 74-500 Chojna
tel.: 882 036 316



Państwowe
Gospodarstwo Wodne
Wody Polskie

**Państwowe Gospodarstwo
Wodne
Wody Polskie**
Nadzór Wodny w Chojnie
ul. Jagiellońska 19

**SPRAWOZDANIE Z DZIAŁAŃ PODEJMOWANYCH NA TERENIE
NADZORU WODNEGO W CHOJNIE
NA OBSZARACH POWIATU GRYFIŃSKIEGO
ZA ROK 2021**

czerwiec 2022 rok

Spis treści:

1. Podstawa prawna sprawozdania.
2. Obszar działania Nadzoru Wodnego wraz z mapą i krótką charakterystyką.
3. Zestawienie gmin znajdujących się na terenie działania Nadzoru Wodnego.
4. Zakres prac wykonanych na terenie działania Nadzoru Wodnego.
5. Ilość i rodzaj spraw prowadzonych przez Nadzór Wodny.
6. Pozostałe informacje.

1. Podstawa prawna sprawozdania.

W związku z obowiązkiem wynikającym z zapisów art. 250 ust. 10 ustawy z 20 lipca 2017 r. Prawo wodne (tj. Dz.U. z 2021 r. poz. 2233 ze zm.) przedstawiam Radzie Powiatu (Miasta) roczne sprawozdanie z działań podejmowanych w roku 2021, na terenie powiatu Gryfińskiego przez Państwowe Gospodarstwo Wodne Wody Polskie, Regionalny Zarząd Gospodarki Wodnej w Szczecinie, Zarząd Zlewni w Szczecinie, Nadzór Wodny w Chojnie.

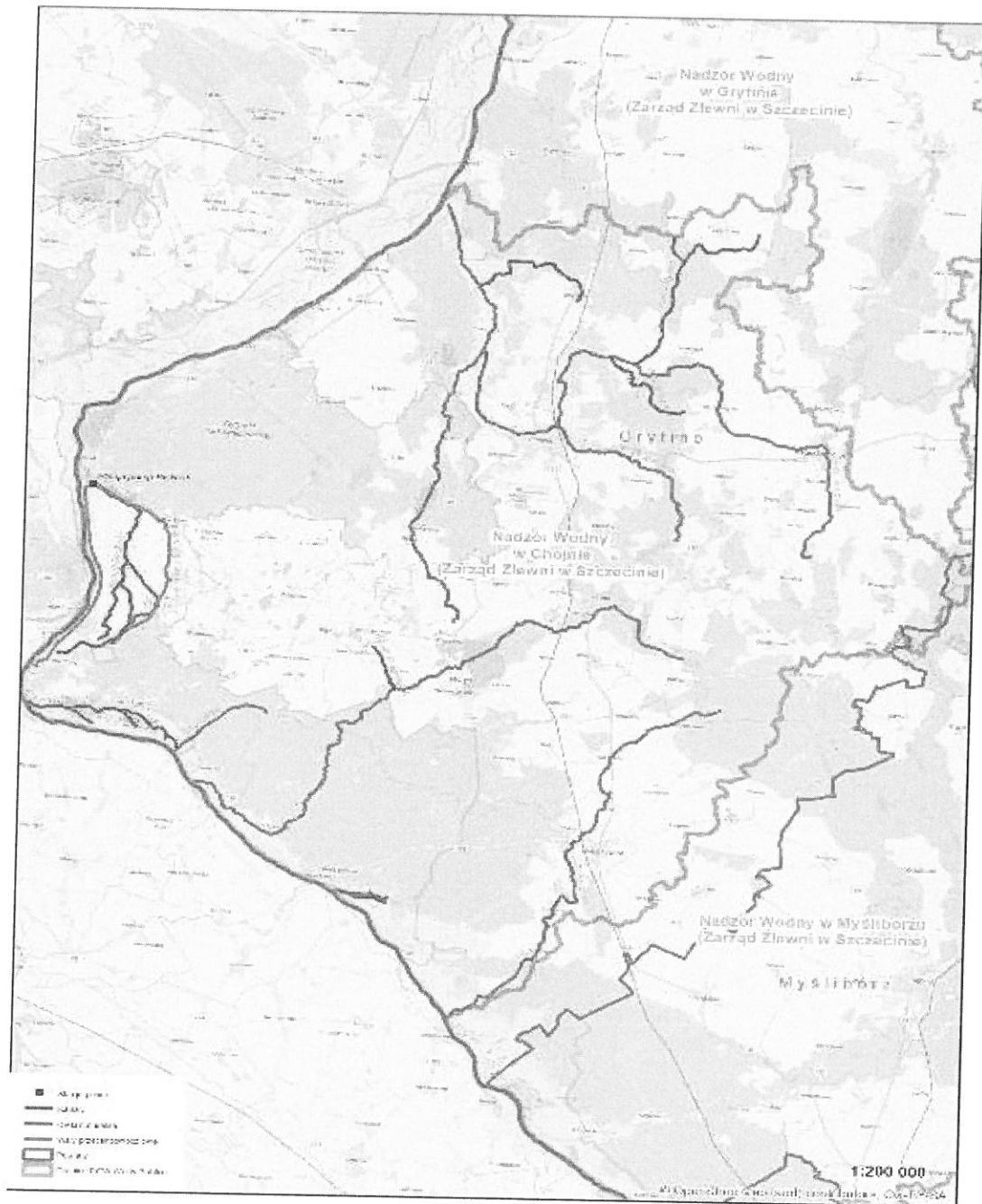
Do podstawowych zadań Nadzoru Wodnego należy w szczególności:

- a) prowadzenie Biura Obsługi Klienta (BOK) oraz biura podawczego w zakresie właściwości nadzoru wodnego,
- b) prowadzenie postępowań administracyjnych w zakresie zgłoszeń wodnoprawnych,
- c) prowadzenie postępowań administracyjnych w sprawach dotyczących zwolnienia od zakazu grodzenia nieruchomości przyległych do publicznych śródlądowych wód powierzchniowych,
- d) załatwianie skarg i wniosków, oraz prowadzenie ich rejestru,
- e) monitorowanie sytuacji na rzekach i ciekach naturalnych oraz informowanie Zarządu Zlewni o zagrożeniach w sytuacji wystąpienia ekstremalnych zjawisk hydrologicznych, prowadzenie współpracy z Centrum Operacyjnym Ochrony Przeciwpowodziowej RZGW,
- f) opiniowanie przekroczenia cieków, przepustów, lokalizacji budynków, wylotów z kanalizacji, stawów, ujęć wody, zbiorników wodnych i innych obiektów,
- g) dokonywanie okresowych przeglądów wód i urządzeń wodnych,
- h) współudział w przygotowywaniu planu w zakresie utrzymania wód, urządzeń wodnych, usuwania szkód oraz uzyskiwania wymaganych prawem decyzji pozwalających na prowadzenie prac utrzymaniowych,
- i) dokonywanie odczytów wskazań urządzeń pomiarowych,
- j) utrzymywanie i eksploatacja urządzeń wodnych oraz cieków naturalnych będących własnością Skarbu Państwa - PGW Wody Polskie oraz ich nadzór nad realizacją prac wykonywanych przez firmy zewnętrzne,
- k) współpraca z jednostkami samorządowymi oraz organami odpowiedzialnymi za ochronę środowiska i gospodarkę wodną w zakresie właściwości nadzoru wodnego,
- l) zapewnienie oznakowania, utrzymywania i kontroli szlaków żeglugowych na śródlądowych drogach wodnych,
- m) współudział w zakresie nadzoru nad wykonywaniem obowiązków użytkowników obwodów rybackich,
- n) współpraca w akcji powodziowej i szacowaniu szkód powodziowych,
- o) administrowanie obiektami nadzoru wodnego.

2. Obszar działania Nadzoru Wodnego wraz z mapą i krótką charakterystyką.

Nadzór Wodny w Chojnie obejmuje swoim zasięgiem głównie powiat Gryfiński. Całkowita powierzchnia obszaru objęta zasięgiem NW Chojnie wynosi 934,94 km².

Długość cieków (pompownia - 1, jazy - 5, zbiorniki - 1, długość wałów pp – 25,935 m, kanały - 13 długości 81,05 km) na terenie administrowanym przez NW w Chojnie wynosi 219,36 km.



3. Zestawienie gmin znajdujących się na terenie działania Nadzoru Wodnego.

Zarząd Zlewni	Nadzór Wodny	Powiat	Gmina
Zarząd Zlewni w Szczecinie	Chojna	Gryfiński	Chojna
			Moryń
			Cedynia
			Mieszkowice
			Trzcianko Zdrój

4. Zakres prac wykonanych na terenie działania NW Chojnie.

L.p.	Gmina	Nazwa zrealizowanego zadania	Opis zadania	Wartość wykonanych prac
1	Chojna, Moryń, Cedynia, Mieszkowice, Trzcianko Zdrój	Usługi kompleksowej – eksploatacji, obsługa i konserwacja urządzeń wodnych wraz z odcinkowym utrzymaniem koryt cieków naturalnych.	Utrzymanie urządzeń i cieków	58 179,00 zł
2	Cedynia, Chojna	Konserwacja wałów przeciwpowodziowych na terenie działania PGW WP RZGW w Szczecinie poprzez wykonanie koszenia oraz naprawy szkód wyrządzonych przez dzikie zwierzęta.	Wykoszenie wałów ppow. Oraz naprawa szkód.	122 833,33 zł
3	Gryfino, Widuchowa, Cedynia	Obsługa, eksploatacja, naprawy bieżące i konserwacja przepompowni melioracyjnych.	Utrzymanie stacji pomp	354 609,00 zł
4	Cedynia	Wymiana skorodowanych zawiesi pomp na atestowane ze stali nierdzewnej w pompowni Bielinek.	Kanał Cedyński - Ulgi	11 446,06 zł

5. Liczba spraw wpływających i prowadzonych przez Nadzór Wodny.

Podstawa prawna: Prawo wodne z 20 lipca 2017 r. (tj. Dz.U. z 2021 r. poz. 2233 ze. zm.)

Kwartał	Zgody wodnoprawne na podstawie art. 397 ust. 3 pkt 3 (w związku z art. 240 ust. 5 pkt 1)	Ilość spraw wpływających do NW (wnioski, skargi, inne)
I	0	15
II	6	21
III	6	31
IV	6	50
ROCZNIE	18	117

6. Pozostałe informacje.

Na terenie administrowanym przez Nadzór Wodny Chojna w roku 2021 nie odnotowano podtopień oraz innych zagrożeń spowodowanych przez wodę. Praca Nadzoru Wodnego w Chojnie ukierunkowana była na zapewnieniu właściwej i zgodnej z prawem gospodarki zasobami wodnymi. Nadzorowano właściwą pracę budowli i urządzeń hydrotechnicznych (pompownie melioracyjne, jazy, progi stabilizujące) występujących na terenie Nadzoru. Głównym celem działań było doprowadzenie do jak najwłaściwszego wykorzystania wody ze szczególnym naciskiem na zatrzymanie spływów i retencjonowaniem jej w terenie.

KIEROWNIK
Nadzoru Wodnego w Chojnie
Andrzej Wojcikiewicz




Państwowe
Gospodarstwo Wodne
Wody Polskie

SZ.4.4.0411.4.2022.EG

STAROSTWO POWIATOWE w GRYFINIE
KANCELARIA OGÓLNA

Wpł.
data **30-06-2022**

Nr **24308/2022**

Zał. **1** Podpis 

Szczecin, 29.06.2022r.

RKW-2022-**3652**

RP Główny

BRIZ "H" GN FZ

[Signature]

Starostwo Powiatowe
Ul. Sprzymierzonych 4
74 – 100 Gryfino

W związku z obowiązkiem wynikającym z zapisów art. 250 ust. 10 i 11 ustawy z dnia 20 lipca 2017 r. Prawo wodne (Dz.U. 2021.2233t.j. z dn. 2021.12.03) kierownik Nadzoru Wodnego Szczecin przedstawia Radzie Powiatu (Miasta) roczne sprawozdanie z działań podejmowanych w roku 2021, na terenie administrowanym przez Nadzór Wodny Szczecin.

KIEROWNIK

Nadzoru Wodnego w Szczecinie

[Signature]
Andrzej Marciniak

Otrzymują:

1. Adresat + sprawozdanie
2. NW a/a

Państwowe Gospodarstwo Wodne Wody Polskie
Zarząd Zlewni w Szczecinie ul. Teofila Firlika 19, 71-456 Szczecin
tel.(91) 44 05 100; e-mail sz-szczecin@wody.gov.pl
Nadzór Wodny Szczecin, ul. Szlamowa 4a., 70-746 Szczecin

**Państwowe Gospodarstwo
Wodne
Wody Polskie**

Nadzór Wodny w Szczecinie
ul. Szlamowa 4A
70-746 Szczecin

**SPRAWOZDANIE Z DZIAŁAŃ PODEJMOWANYCH NA TERENIE
NADZORU WODNEGO W SZCZECINIE
NA OBSZARACH POWIATÓW POLICKIEGO I MIASTA SZCZECIN
ZA ROK 2021**

29 czerwiec 2022 rok

Spis treści:

- 1. Podstawa prawna sprawozdania.**
- 2. Obszar działania Nadzoru Wodnego wraz z mapą i krótką charakterystyką.**
- 3. Zestawienie gmin znajdujących się na terenie działania Nadzoru Wodnego.**
- 4. Zakres prac wykonanych na terenie działania Nadzoru Wodnego.**
- 5. Ilość i rodzaj spraw prowadzonych przez Nadzór Wodny.**
- 6. Pozostałe informacje.**

1. Podstawa prawna sprawozdania.

W związku z obowiązkiem wynikającym z zapisów art. 250 ust. 10 ustawy z 20 lipca 2017 r. Prawo wodne (Dz. U. 2021.2233 t.j. z dnia 2021.12.03.) przedstawiam Radzie Powiatu (Miasta) roczne sprawozdanie z działań podejmowanych w roku 2021, na terenie powiatów polickiego i m. Szczecin przez Państwowe Gospodarstwo Wodne Wody Polskie, Regionalny Zarząd Gospodarki Wodnej w Szczecinie, Zarząd Zlewni w Szczecinie, Nadzór Wodny w Szczecinie.

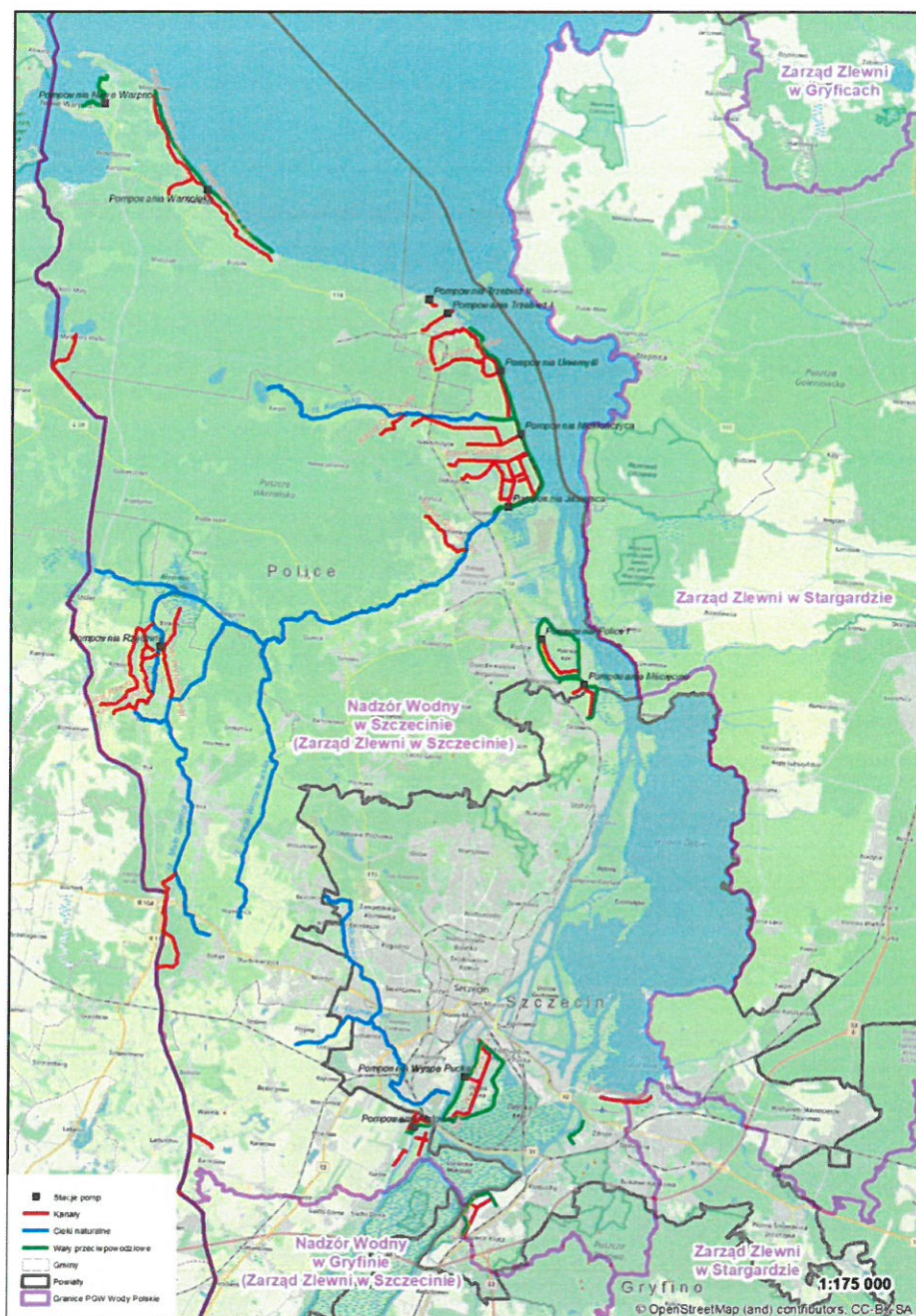
Do podstawowych zadań Nadzoru Wodnego należy w szczególności:

- a) prowadzenie Biura Obsługi Klienta (BOK) oraz biura podawczego w zakresie właściwości nadzoru wodnego,
- b) prowadzenie postępowań administracyjnych w zakresie zgłoszeń wodnoprawnych,
- c) prowadzenie postępowań administracyjnych w sprawach dotyczących zwolnienia od zakazu grodzienia nieruchomości przyległych do publicznych śródlądowych wód powierzchniowych,
- d) załatwianie skarg i wniosków, oraz prowadzenie ich rejestru,
- e) monitorowanie sytuacji na rzekach i ciekach naturalnych oraz informowanie Zarządu Zlewni o zagrożeniach w sytuacji wystąpienia ekstremalnych zjawisk hydrologicznych, prowadzenie współpracy z Centrum Operacyjnym Ochrony Przeciwpowodziowej RZGW,
- f) opiniowanie przekroczenia cieków, przepustów, lokalizacji budynków, wylotów z kanalizacji, stawów, ujęć wody, zbiorników wodnych i innych obiektów,
- g) dokonywanie okresowych przeglądów wód i urządzeń wodnych,
- h) współudział w przygotowywaniu planu w zakresie utrzymania wód, urządzeń wodnych, usuwania szkód oraz uzyskiwania wymaganych prawem decyzji pozwalających na prowadzenie prac utrzymaniowych,
- i) dokonywanie odczytów wskazań urządzeń pomiarowych,
- j) utrzymywanie i eksploatacja urządzeń wodnych oraz cieków naturalnych będących własnością Skarbu Państwa - PGW Wody Polskie oraz ich nadzór nad realizacją prac wykonywanych przez firmy zewnętrzne,
- k) współpraca z jednostkami samorządowymi oraz organami odpowiedzialnymi za ochronę środowiska i gospodarkę wodną w zakresie właściwości nadzoru wodnego,
- l) zapewnienie oznakowania, utrzymywania i kontroli szlaków żeglugowych na śródlądowych drogach wodnych,
- m) współudział w zakresie nadzoru nad wykonywaniem obowiązków użytkowników obwodów rybackich,
- n) współpraca w akcji powodziowej i szacowaniu szkód powodziowych,
- o) administrowanie obiektami nadzoru wodnego.

2. Obszar działania Nadzoru Wodnego wraz z mapą i krótką charakterystyką.

Nadzór Wodny w Szczecinie obejmuje swoim zasięgiem powiat policki i m. Szczecin oraz w niewielkim stopniu powiat Goleniowski i Gryfiński. Całkowita powierzchnia obszaru objęta zasięgiem NW Szczecin wynosi 965 km².

Długość cieków na terenie administrowanym przez NW Szczecin wynosi 179,696 km, ponadto jednostka sprawuje opiekę nad 12 pompowniami, 54,374 km wałów pp., 90,316 km kanałów i 24 budowlami piętrzącymi.



Mapka obszaru administrowanego przez NW Szczecin.

3. Zestawienie gmin znajdujących się na terenie działania Nadzoru Wodnego.

Zarząd Zlewni	Nadzór Wodny	Powiat	Gmina
Zarząd Zlewni w Szczecinie	Szczecin	Policki	Nowe Warpno
			Police
			Kołbaskowo*
			Dobra
		m. Szczecin	Szczecin*
		Goleniów	Goleniów**
			Stepnica**
		Gryfino	Stare Czarnowo**

*- teren gminy w części administrowany przez NW Szczecin

** - teren gminy w bardzo niewielkiej części administrowany przez NW Szczecin

4. Zakres prac wykonanych na terenie działania NW Szczecin.

L.p.	Gmina	Nazwa zrealizowanego zadania	Opis zadania	Wartość wykonanych prac
1	Szczecin, Dobra, Nowe Warpno, Police	Obsługa kompleksowa – eksploatacja, obsługa i konserwacja urządzeń wodnych wraz z odcinkowym utrzymaniem koryt cieków naturalnych na terenie PGW WP RZGW w Szczecinie, NW Szczecin	Utrzymanie jazów w okresie zimowym, usuwanie śmieci, zatorów i tam bobrowych z koryt cieków i kanałów w okresie całego roku (2021).	200.651,50 zł (Brutto)
2	Szczecin, Dobra, Nowe Warpno, Police	Obsługa, eksploatacja, naprawy bieżące i konserwacje pompowi na terenie działania RZGW w Szczecinie, NW Szczecin	Obsługa i konserwacja stacji pomp administrowanych przez NW Szczecin	475.272,00 zł. (Brutto)
3	Szczecin, Nowe Warpno, Police	Usługa kompleksowa – konserwacja wałów pp. na terenie działania PGW WP RZGW w Szczecinie poprzez wykonanie dwukrotnego koszenia oraz napraw szkód wyrządzonych przez dzikie zwierzęta NW Szczecin	Konserwacja wałów pp. poprzez wykonanie dwukrotnego koszenia wraz z naprawą szkód wyrządzonych przez dzikie zwierzęta.	298.890,00 zł (Brutto)

4	Szczecin, Dobra	Obsługa kompleksowa – utrzymanie cieków naturalnych i urządzeń wodnych – na terenie działania PGW WP RZGW w Szczecinie – Zarząd Zlewni w Szczecinie, NW Szczecin	<i>Wykaszenie roślin z dna oraz brzegów cieku, wsuwanie przeszkód naturalnych oraz wynikających z działalności człowieka, udrażnianie koryta przez usuwanie zatorów, namutów i rumoszu, usuwanie roślin pływających i korzeniących się w dnie, usuwanie drzew i krzewów porastających dno oraz brzegi</i>	182.166,33 zł (Brutto)
5	Szczecin	Roboty remontowe koryta rzeki Bukowa	<i>Realizacja prac remontowych koryta rz. Bukowa usuwająca między innymi skutki powstałych szkód po opadach nawalnych z przełomu czerwca i lipca 2021r.</i>	423.649,28 zł (Brutto)

5. Liczba spraw wpływających i prowadzonych przez Nadzór Wodny.

Podstawa prawna: Prawo wodne z 20 lipca 2017 r. Dz. U. 2021.624 t.j z dn. 2021.04.06

Kwartał	Zgody wodnoprawne na podstawie art. 397 ust. 3 pkt 3 (w związku z art. 240 ust. 5 pkt 1)	Ilość spraw wpływających do NW (wnioski, skargi, inne)
I	6	—
II	7	—
III	6	—
IV	5	—
ROCZNIE	24	—

6. Pozostałe informacje.

Nadzór Wodny w Szczecinie w 2021r. przeprowadził awaryjną wycinkę drzew, które w wyniku podgryzienia przez bobra europejskiego (*Castor fiber*) realnie zagrażały bezpieczeństwu ludzi i mienia znajdującego się w ich pobliżu. Niniejsze działania realizowane były w obszarze rz. Struga Wołczkowska oraz rz. Mała Gunica. Dodatkowo przeprowadzono podcinkę drzew rosnących w sąsiedztwie linii SN, która zasila pompownie Niekłóńczyca i Uniemyśl. Całkowity koszt poniesionych nakładów finansowych na wyżej wymienione prace to 17.557,96 zł.

W ramach walki z ASF i innymi chorobami zakaźnymi, zgodnie z obowiązującą procedurą zgłoszono i usunięto (za pomocą wyspecjalizowanych firm) padłe zwierzęta, które znaleziono na obszarze mienia administrowanego przez NW w Szczecinie, a całkowity koszt tych prac wyniósł 658,80 zł.

W minionym roku zlecono wykonanie ekspertyzy stanu technicznego wałów przeciwpowodziowych: Trzebież – rz. Karpinka, rz. Karpinka – Jasienica oraz Mścięcino – Skolwin. Niniejsza ocena ekspercka podyktowana była nakazem WINB w Szczecinie, który w ten sposób odnosił się do okresowej kontroli stanu technicznego i przydatności do użytkowania budowli hydrotechnicznych. Całkowity koszt wymienionych zleceń wyniósł 109.654,50 zł. wraz z okresowa kontrolą wykonaną w 2021r.

Ubiegłoroczny przełom miesiąca czerwca i lipca przyniósł niespodziewane załamanie warunków pogodowych, skutkiem czego był nawalny opad atmosferyczny, który przyczynił się do rozmycia brzegu rz. Bukowej w km 1+377, powodując wlewanie wód tego cieku do kanału zimnego elektrowni Pomorzany. PGW WP w trybie awaryjnym zabezpieczyło doraźnie powstałą szkodę, która do końca 2021r. całkowicie została usunięta. Tymczasowe prace naprawcze wykonano za kwotę 9.540,85 zł.