



Państwowe  
Gospodarstwo Wodne  
Wody Polskie

**DRUK NR 1/LI**

RP Gille


Te2

STAROSTWO POWIATOWE w Gryfinie  
KANCELARIA OGÓLNA Chojna, dnia 30 czerwca 2023 r.

Wpł.  
dnia **04-07-2023**

Nr 24/13/2023

Zał. .... Podpis [signature]



BRZ + OS

[signature]

Znak: SZ.4.2.0311.1.2023.AW

**Rada Powiatu w Gryfinie**  
**ul. Sprzymierzonych 4**  
**74 – 100 Gryfino**

Dotyczy:  sprawozdania z działań podejmowanych na terenie powiatu przez NW w Chojnie

Na podstawie art. 250 ust 10 i 11 ustawy Prawo Wodne (tj. Dz.U.2022.2625 t.j. z dnia 2022.12.14) przekazuję sprawozdanie roczne z działań podejmowanych na terenie powiatu gryfińskiego w 2022 r. przez PGW Wody Polskie, Nadzór Wodny w Chojnie.

KIEROWNIK  
Nadzoru Wodnego w Chojnie  
Andrzej Wójcikiewicz

Do wiadomości :

1. PGW Wody Polskie, ZZ Szczecin

Państwowe Gospodarstwo Wodne Wody Polskie  
Zarząd Zlewni w Szczecinie  
Nadzór Wodny w Chojnie  
ul. Jagiellońska 19, 74-500 Chojna  
tel.: 882 036 316

www.wody.gov.pl



Państwowe  
Gospodarstwo Wodne  
Wody Polskie

**Państwowe Gospodarstwo  
Wodne  
Wody Polskie**  
Nadzór Wodny w Chojnie  
ul. Jagiellońska 19

**SPRAWOZDANIE Z DZIAŁAŃ PODEJMOWANYCH NA TERENIE  
NADZORU WODNEGO W CHOJNIE  
NA OBSZARACH POWIATU GRYFIŃSKIEGO  
ZA ROK 2022**

czerwiec 2023 rok

## **Spis treści:**

- 1. Podstawa prawna sprawozdania.**
- 2. Obszar działania Nadzoru Wodnego wraz z mapą i krótką charakterystyką.**
- 3. Zestawienie gmin znajdujących się na terenie działania Nadzoru Wodnego.**
- 4. Zakres prac wykonanych na terenie działania Nadzoru Wodnego.**
- 5. Ilość i rodzaj spraw prowadzonych przez Nadzór Wodny.**
- 6. Pozostałe informacje.**

## 1. Podstawa prawna sprawozdania.

W związku z obowiązkiem wynikającym z zapisów art. 250 ust. 10 ustawy z 20 lipca 2017 r. Prawo wodne (tj. Dz.U. z 2021 r. poz. 2233 ze zm.) przedstawiam Radzie Powiatu (Miasta) roczne sprawozdanie z działań podejmowanych w roku 2022, na terenie powiatu Gryfińskiego przez Państwowe Gospodarstwo Wodne Wody Polskie, Regionalny Zarząd Gospodarki Wodnej w Szczecinie, Zarząd Zlewni w Szczecinie, Nadzór Wodny w Chojnie.

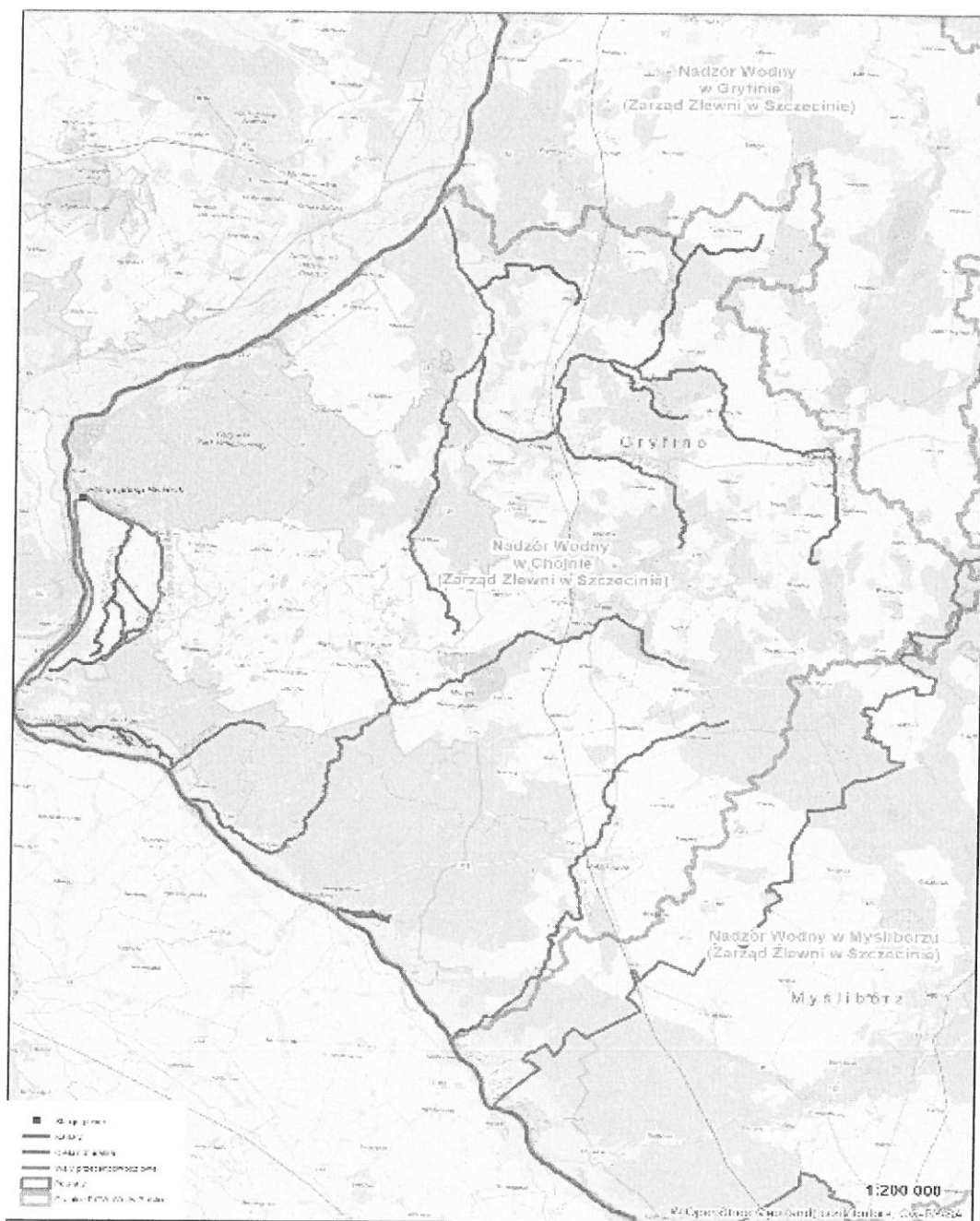
Do podstawowych zadań Nadzoru Wodnego należy w szczególności:

- a) prowadzenie Biura Obsługi Klienta (BOK) oraz biura podawczego w zakresie właściwości nadzoru wodnego,
- b) prowadzenie postępowań administracyjnych w zakresie zgłoszeń wodnoprawnych,
- c) prowadzenie postępowań administracyjnych w sprawach dotyczących zwolnienia od zakazu grodzienia nieruchomości przyległych do publicznych śródlądowych wód powierzchniowych,
- d) załatwianie skarg i wniosków, oraz prowadzenie ich rejestru,
- e) monitorowanie sytuacji na rzekach i ciekach naturalnych oraz informowanie Zarządu Zlewni o zagrożeniach w sytuacji wystąpienia ekstremalnych zjawisk hydrologicznych, prowadzenie współpracy z Centrum Operacyjnym Ochrony Przeciwpowodziowej RZGW,
- f) opiniowanie przekroczenia cieków, przepustów, lokalizacji budynków, wylotów z kanalizacji, stawów, ujęć wody, zbiorników wodnych i innych obiektów,
- g) dokonywanie okresowych przeglądów wód i urządzeń wodnych,
- h) współudział w przygotowywaniu planu w zakresie utrzymania wód, urządzeń wodnych, usuwania szkód oraz uzyskiwania wymaganych prawem decyzji pozwalających na prowadzenie prac utrzymaniowych,
- i) dokonywanie odczytów wskazań urządzeń pomiarowych,
- j) utrzymywanie i eksploatacja urządzeń wodnych oraz cieków naturalnych będących własnością Skarbu Państwa - PGW Wody Polskie oraz ich nadzór nad realizacją prac wykonywanych przez firmy zewnętrzne,
- k) współpraca z jednostkami samorządowymi oraz organami odpowiedzialnymi za ochronę środowiska i gospodarkę wodną w zakresie właściwości nadzoru wodnego,
- l) zapewnienie oznakowania, utrzymywania i kontroli szlaków żeglugowych na śródlądowych drogach wodnych,
- m) współudział w zakresie nadzoru nad wykonywaniem obowiązków użytkowników obwodów rybackich,
- n) współpraca w akcji powodziowej i szacowaniu szkód powodziowych,
- o) administrowanie obiektami nadzoru wodnego.

## 2. Obszar działania Nadzoru Wodnego wraz z mapą i krótką charakterystyką.

Nadzór Wodny w Chojnie obejmuje swoim zasięgiem głównie powiat Gryfiński. Całkowita powierzchnia obszaru objęta zasięgiem NW Chojnie wynosi 934,94 km<sup>2</sup>.

Długość cieków (pompownia - 1, jazy - 5, zbiorniki - 1, długość wałów pp – 25,935 m, kanały - 13 długości 81,05 km) na terenie administrowanym przez NW w Chojnie wynosi 219,36 km.



### 3. Zestawienie gmin znajdujących się na terenie działania Nadzoru Wodnego.

Zarząd Zlewni	Nadzór Wodny	Powiat	Gmina
Zarząd Zlewni w Szczecinie	Chojna	Gryfiński	Chojna
			Moryń
			Cedynia
			Mieszkowice
			Trzcianko Zdrój

### 4. Zakres prac wykonanych na terenie działania NW Chojnie.

L.p.	Gmina	Nazwa zrealizowanego zadania	Opis zadania	Wartość wykonanych prac
1	Chojna, Moryń, Cedynia, Mieszkowice, Trzcianko Zdrój	Usługi kompleksowej – eksploatacji, obsługa i konserwacja urządzeń wodnych wraz z odcinkowym utrzymaniem koryt cieków naturalnych.	Utrzymanie urządzeń i cieków	83 999,16 zł
2	Cedynia, Chojna	Konserwacja wałów przeciwpowodziowych na terenie działania PGW WP RZGW w Szczecinie poprzez wykonanie koszenia oraz naprawy szkód wyrządzonych przez dzikie zwierzęta.	Wykoszenie wałów ppow. Oraz naprawa szkód.	192 910,69 zł
3	Gryfino, Widuchowa, Cedynia	Obsługa, eksploatacja, naprawy bieżące i konserwacja przepompowni melioracyjnych.	Utrzymanie stacji pomp	398 520,00 zł
4	Cedynia, Chojna, Mieszkowice,	Usługa kompleksowa – utrzymanie cieków naturalnych i urządzeń	Kanał Bieliński w km 1+900-10+200, Kanał Cedyński-Ułgi w km 0+000-10+700,	515 743,35 zł

Moryń, Trzcieńsko Zdrój	wodnych na terenie działania PGW WP RZGW w Szczecinie	Kanał Osinowski w km 0+000- 6+200 (Nowa trasa) i 0+000- 3+760 (Stara trasa), Rzeka Kalica w km 5+089- 6+089,10+684-11+454 i 12+454- 14+884, Rzeka Kurzyca w km 8+250- 10+450, 12+000-16+140, 18+620-19+300, Rzeka Mała Kalica w km 0+000- 2+100, Rzeka Rurzyca w km 14+420- 15+500, 28+505-30+560 i 31+550-35+400, Rzeka Słubia w km 18+750- 19+550 i 21+150-24+100	
----------------------------	--	--	--

### 5. Liczba spraw wpływających i prowadzonych przez Nadzór Wodny.

Podstawa prawna: Prawo wodne z 20 lipca 2017 r. (tj. Dz.U. z 2021 r. poz. 2233 ze zm.)

Kwartał	Zgody wodnoprawne na podstawie art. 397 ust. 3 pkt 3 (w związku z art. 240 ust. 5 pkt 1)	Ilość spraw wpływających do NW (wnioski, skargi, inne)
I	1	16
II	1	34
III	7	38
IV	5	38
<b>ROCZNIE</b>	14	126

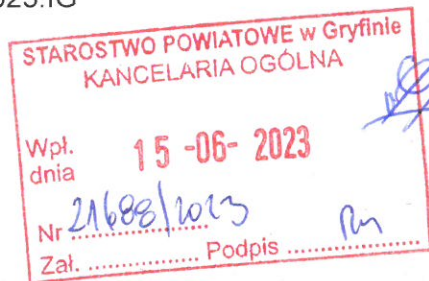
### 6. Pozostałe informacje.

Na terenie administrowanym przez Nadzór Wodny Chojna w roku 2022 nie odnotowano podtopień oraz innych zagrożeń spowodowanych przez wodę. Praca Nadzoru Wodnego w Chojnie ukierunkowana była na zapewnieniu właściwej i zgodnej z prawem gospodarki zasobami wodnymi. Nadzorowano właściwą pracę budowli i urządzeń hydrotechnicznych (pompownie melioracyjne, jazy, progi stabilizujące) występujących na terenie Nadzoru. Głównym celem działań było doprowadzenie do jak najwłaściwszego wykorzystania wody ze szczególnym naciskiem na zatrzymanie spływów i retencjonowaniem jej w terenie.



Państwowe  
Gospodarstwo Wodne  
Wody Polskie

SZ.4.1.0411.1.1.2023.IG



Rada Powiatu w Gryfinie  
Ul. Sprzymierzonych 4  
74-100 Gryfino

dotyczy:  sprawozdania z działań podejmowanych na terenie powiatu przez NW w Gryfinie.

Na podstawie art. 250 ust 10 i 11 ustawy Prawo Wodne (Dz.U. z 2022r., poz. 2625) przekazuję sprawozdanie roczne z działań podejmowanych na terenie powiatu gryfińskiego w 2022r. przez PGW Wody Polskie, Nadzór Wodny w Gryfinie.

KIEROWNIK  
Nadzoru Wodnego w Gryfinie  
*Izabela Kozłowska Gidyńska*

Do wiadomości:

PGW Wody Polskie, ZZ Szczecin





Państwowe  
Gospodarstwo Wodne  
**Wody Polskie**

**Państwowe Gospodarstwo  
Wodne  
Wody Polskie**

Nadzór Wodny w Gryfinie ul.  
Grunwaldzka 1  
74-100 Gryfino

**SPRAWOZDANIE Z DZIAŁAŃ PODEJMOWANYCH NA TERENIE  
NADZORU WODNEGO W GRYFINIE  
NA OBSZARACH POWIATÓW GRYFIŃSKIEGO, POLICKIEGO,  
MYŚLIBORSKIEGO, m. SZCZECIN  
ZA ROK 2022.**

15 czerwca 2023 rok

## Spis treści:

1. Podstawa prawna sprawozdania.
2. Obszar działania Nadzoru Wodnego wraz z mapą i krótką charakterystyką.
3. Zestawienie gmin znajdujących się na terenie działania Nadzoru Wodnego.
4. Zakres prac wykonanych na terenie działania Nadzoru Wodnego.
5. Ilość i rodzaj spraw prowadzonych przez Nadzór Wodny.
6. Pozostałe informacje.

## 1. Podstawa prawna sprawozdania.

W związku z obowiązkiem wynikającym z zapisów art. 250 ust. 10 i 11 ustawy z 20 lipca 2017 r. Prawo wodne (Dz.U. z 2022r., poz. 2625) przedstawiam Radzie Powiatu (Miasta) roczne sprawozdanie z działań podejmowanych w roku 2022, na terenie powiatów gryfińskiego, polickiego, myśliborskiego, m. Szczecin przez Państwowe Gospodarstwo Wodne Wody Polskie, Regionalny Zarząd Gospodarki Wodnej w Szczecinie, Zarząd Zlewni w Szczecinie, Nadzór Wodny w Gryfinie.

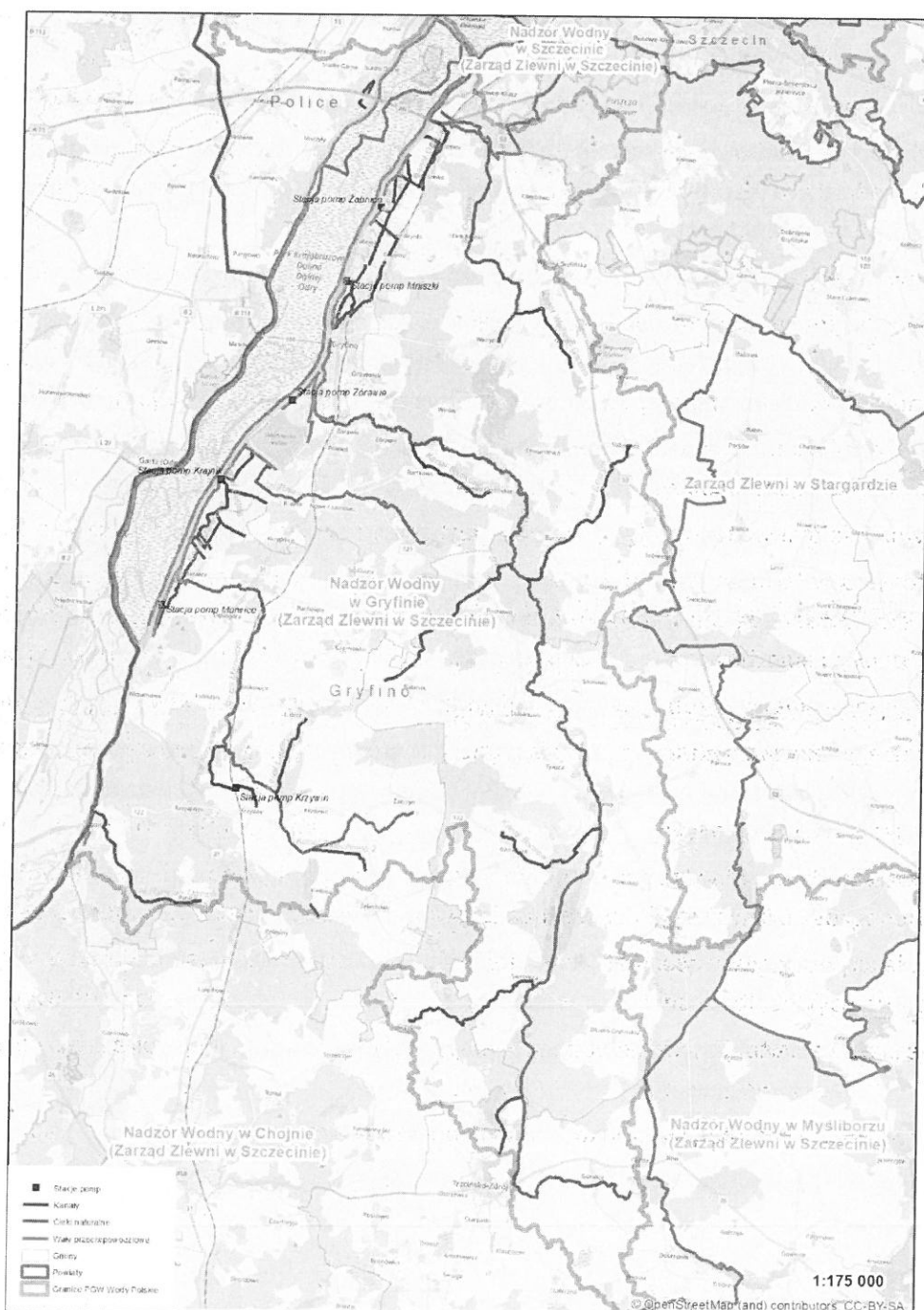
Do podstawowych zadań Nadzoru Wodnego należy w szczególności:

- a) prowadzenie Biura Obsługi Klienta (BOK) oraz biura podawczego w zakresie właściwości nadzoru wodnego,
- b) prowadzenie postępowań administracyjnych w zakresie zgłoszeń wodnoprawnych,
- c) prowadzenie postępowań administracyjnych w sprawach dotyczących zwolnienia od zakazu grodzenia nieruchomości przyległych do publicznych śródlądowych wód powierzchniowych,
- d) załatwianie skarg i wniosków, oraz prowadzenie ich rejestru,
- e) monitorowanie sytuacji na rzekach i ciekach naturalnych oraz informowanie Zarządu Zlewni o zagrożeniach w sytuacji wystąpienia ekstremalnych zjawisk hydrologicznych, prowadzenie współpracy z Centrum Operacyjnym Ochrony Przeciwpowodziowej RZGW,
- f) opiniowanie przekroczenia cieków, przepustów, lokalizacji budynków, wylotów z kanalizacji, stawów, ujęć wody, zbiorników wodnych i innych obiektów,
- g) dokonywanie okresowych przeglądów wód i urządzeń wodnych,
- h) współudział w przygotowywaniu planu w zakresie utrzymania wód, urządzeń wodnych, usuwania szkód oraz uzyskiwania wymaganych prawem decyzji pozwalających na prowadzenie prac utrzymaniowych,
- i) dokonywanie odczytów wskazań urządzeń pomiarowych,
- j) utrzymywanie i eksploatacja urządzeń wodnych oraz cieków naturalnych będących własnością Skarbu Państwa - PGW Wody Polskie oraz ich nadzór nad realizacją prac wykonywanych przez firmy zewnętrzne,
- k) współpraca z jednostkami samorządowymi oraz organami odpowiedzialnymi za ochronę środowiska i gospodarkę wodną w zakresie właściwości nadzoru wodnego,
- l) zapewnienie oznakowania, utrzymywania i kontroli szlaków żeglugowych na śródlądowych drogach wodnych,
- m) współudział w zakresie nadzoru nad wykonywaniem obowiązków użytkowników obwodów rybackich,
- n) współpraca w akcji powodziowej i szacowaniu szkód powodziowych,
- o) administrowanie obiektami nadzoru wodnego.

## 2. Obszar działania Nadzoru Wodnego wraz z mapą i krótką charakterystyką.

Nadzór Wodny w Gryfinie obejmuje swoim zasięgiem głównie powiat gryfiński, a także część powiatu polickiego, myśliborskiego i m. Szczecin. Całkowita powierzchnia obszaru objęta zasięgiem NW w Gryfinie wynosi 668,42 km<sup>2</sup>.

Długość cieków (6 stacji pomp, 74 obiekty piętrzące, 24,198 km wałów ppow., 64,9 km szlaków żeglugowych Odry, 75,3 km rzek, 89,77 km kanałów ) na terenie administrowanym przez NW w Gryfinie wynosi 140,2 km. Na terenie NW w Gryfinie (obszar Międzyodrza) znajduje się 44 km wałów ppow., 171,8 km kanałów oraz 3 stacje pomp wyłączonych z eksploatacji.



mapa dot. terenu działalności NW w Gryfinie

### 3. Zestawienie gmin znajdujących się na terenie działania Nadzoru Wodnego w Gryfinie.

Zarząd Zlewni	Nadzór Wodny	Powiat	Gmina
Zarząd Zlewni w Szczecinie	Gryfino	gryfiński	Gryfino
			Stare Czarnowo
			Widuchowa
			Banie
			Trzczańsko Zdrój
			Chojna
		policki	Kołbaskowo
		M. Szczecin	Szczecin
myśliborski	Myślibórz		

### 4. Zakres prac wykonanych na terenie działania NW w Gryfinie w 2022r.

L.p.	Gmina	Nazwa zrealizowanego zadania	Opis zadania	Wartość wykonanych prac
1	Gryfino, m. Szczecin, Widuchowa, Banie, Trzczańsko Zdrój	Usługa kompleksowa - eksploatacja, obsługa i konserwacja urządzeń melioracji wodnych podstawowych wraz z odcinkowym utrzymaniem koryt cieków naturalnych	Utrzymanie urządzeń i cieków	95 000,08 zł
2	Gryfino, Widuchowa, Cedynia	Obsługa, eksploatacja, naprawy bieżące i konserwacja przepompowni melioracyjnych	Utrzymanie stacji pomp (razem ze stacją pomp Bielinek – teren NW w Chojnie)	398 520,00 zł
3	Gryfino, Widuchowa	Usługa kompleksowa - konserwacja wałów przeciwpowodziowych poprzez wykonanie koszenia oraz naprawy szkód wyrządzonych przez dzikie zwierzęta	Wykoszenie wałów ppow. oraz naprawa szkód	110 000,00 zł
4	NW w Gryfinie	Okresowa kontrola stanu technicznego Obiektów	Wykonanie okresowej kontroli obiektów budowlanych	6 150,00 zł
5	NW w Gryfinie NW w Szczecinie	Wycinka drzew	Wycinka drzew zagrażających bezpieczeństwu	16 507,69 zł
6	Gryfino, Banie, Widuchowa, Trzczańsko Zdrój	Usługa kompleksowa – utrzymanie cieków naturalnych i urządzeń wodnych	Konserwacja: Struga Marwicka 0+000 – 22+630 Rzeka Tywa 48+567 – 54+705	572 160,49 zł

			Rzeka Pniewa 0+000 – 5+600 Kanał Krzywlin 1+980 – 4+360 Kanał K2 0+000 – 1+700 Kanał K3 0+000 – 0+637 Kanał Grzybno - Swobnica 0+000 – 1+325 Wymiana klapy zwrotnej na wale ppow w Gryfinie	
--	--	--	--	--

Na terenie działania NW w Gryfinie trwają prace związane z inwestycją:

Kontrakt 1A.2 „Ochrona przeciwpowodziowa miejscowości Gryfino, Ognica i Piasek nad Odrą. Modernizacja polderu Marwickiego etap III – modernizacja stacji pomp Krajnik”

Planowane zakończenie robót: 11.07.2023r.

#### 5. Liczba spraw wpływających i prowadzonych przez Nadzór Wodny.

Podstawa prawna: Prawo wodne z 20 lipca 2017 r. Dz.U. z 2022r., poz. 2625.

Kwartał	Zgody wodnoprawne na podstawie art. 397 ust. 3 pkt 3 (w związku z art. 240 ust. 5 pkt 1)	Ilość spraw wpływających do NW (wnioski, skargi, inne)
I	11	78
II	7	72
III	10	89
IV	9	81
<b>ROCZNIE</b>	37	320

#### 6. Pozostałe informacje.

Na rzece Odrze nastąpiła katastrofa ekologiczna

Na terenie NW w Gryfinie w 2022r. nie zanotowano wystąpienia podtopień, znacznych wezbrań, zjawisk lodowych.

Z uwagi na zjawiska pogodowe (bezsneźna zima, niewielkie opady w ciągu roku, słoneczne lato z wysokimi temperaturami) okresowo w części kanałów oraz rzek nie było przepływu wody.

KIEROWNIK  
Nadzoru Wodnego w Gryfinie  
Izabela Kozłowska-Gidyńska



Państwowe  
Gospodarstwo Wodne  
Wody Polskie

SZ.4.3.0411.1.2023.KS

STAROSTWO POWIATOWE w Gryfinie  
KANCELARIA OGÓLNA

Wpł.  
dnia 30-06-2023

Nr 25711/2023

Zał. .... Podpis .....

ter  
BR.2 + 05  
v  
Okur

RPK 03.09.2023 v  
Gilly

Myślibórz, dnia 28 czerwca 2023 r.

Rada Powiatu w Gryfinie  
ul. Sprzymierzonych 4  
74-100 Gryfino

W związku z obowiązkiem wynikającym z zapisów art. 250 ust. 10 ustawy z 20 lipca 2017 r. Prawo wodne (tj. Dz. U. z 2022 r. poz. 2625 ze zm.) w załączeniu przedstawiam Radzie Powiatu roczne sprawozdanie z działań podejmowanych w roku 2022.

KIEROWNIK  
Nadzoru Wodnego w Myśliborzu  
Stelmaszczyk  
Krzysztof Stelmaszczyk

**Państwowe Gospodarstwo  
Wodne  
Wody Polskie**  
Nadzór Wodny Myślibórz  
ul. Spokojna 22  
74 – 300 Myślibórz

**SPRAWOZDANIE Z DZIAŁAŃ PODEJMOWANYCH NA TERENIE  
NADZORU WODNEGO W MYŚLIBORZU  
NA OBSZARACH POWIATÓW MYŚLIBORSKIEGO, PYRZYCKIEGO,  
GRYFIŃSKIEGO, GORZOWSKIEGO  
ZA ROK 2022**



## Spis treści:

1. Podstawa prawna sprawozdania.
2. Obszar działania Nadzoru Wodnego wraz z mapą i krótką charakterystyką.
3. Zestawienie gmin znajdujących się na terenie działania Nadzoru Wodnego.
4. Zakres prac wykonanych na terenie działania Nadzoru Wodnego.
5. Ilość i rodzaj spraw prowadzonych przez Nadzór Wodny.
6. Pozostałe informacje.

## 1. Podstawa prawna sprawozdania.

W związku z obowiązkiem wynikającym z zapisów art. 250 ust. 10 ustawy z 20 lipca 2017 r. Prawo wodne (tj. Dz. U. z 2022 r. poz. 2625 ze zm.) przedstawiam Radzie Powiatu roczne sprawozdanie z działań podejmowanych w roku 2022, na terenie powiatów myśliborskiego, pyrzyckiego, gryfińskiego, gorzowskiego przez Państwowe Gospodarstwo Wodne Wody Polskie, Regionalny Zarząd Gospodarki Wodnej w Szczecinie, Zarząd Zlewni w Szczecinie, Nadzór Wodny w Myśliborzu.

Do podstawowych zadań Nadzoru Wodnego należy w szczególności:

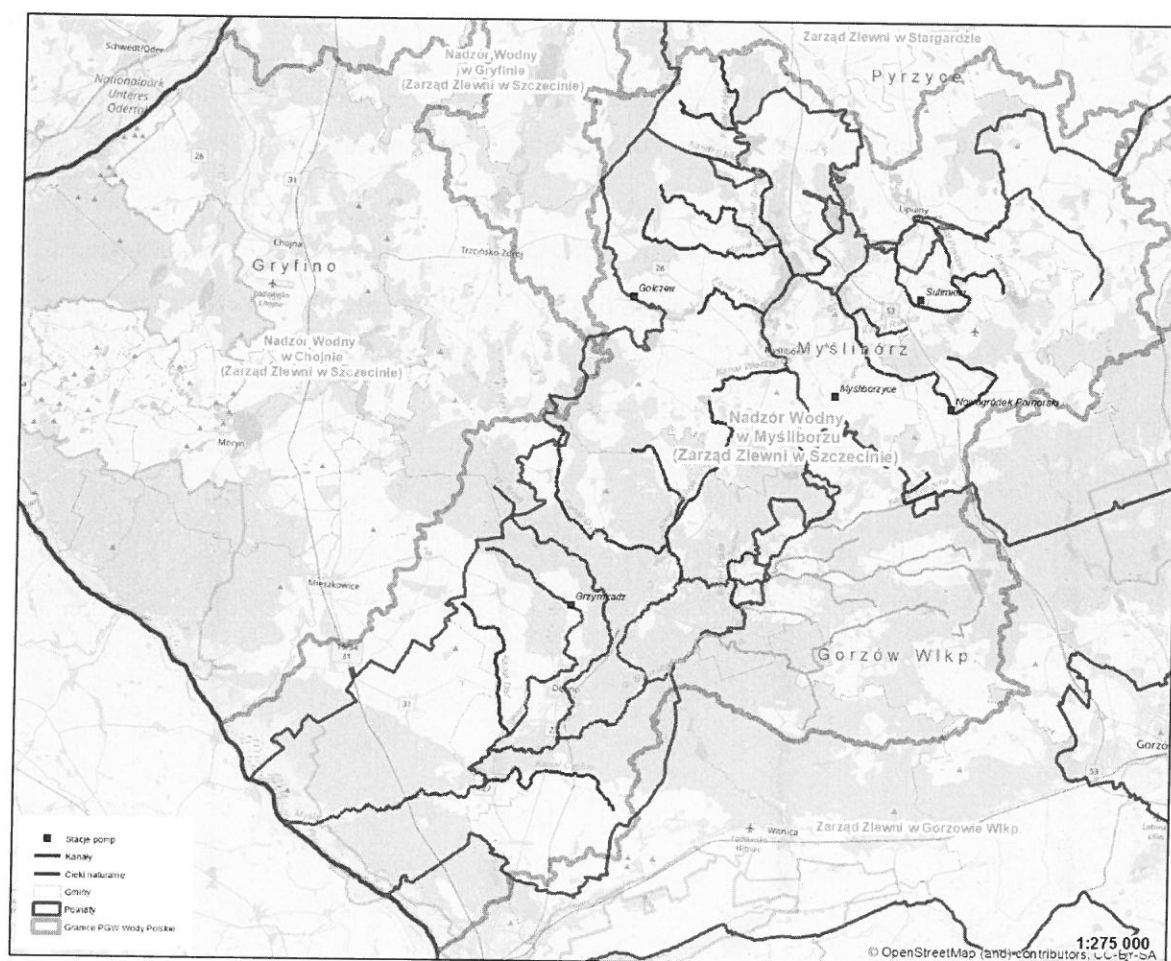
- a) monitorowanie sytuacji na ciekach oraz informowanie Zarządu Zlewni o zagrożeniach w sytuacji wystąpienia ekstremalnych zjawisk hydrologicznych, prowadzenie współpracy z Centrum Operacyjnym Ochrony Przeciwpowodziowej regionalnego zarządu gospodarki wodnej,
- b) prowadzenie Biura Obsługi Klienta (BOK) oraz biura podawczego w zakresie właściwości nadzoru wodnego,
- c) prowadzenie postępowań administracyjnych w zakresie zgłoszeń wodnoprawnych,
- d) prowadzenie postępowań administracyjnych w sprawach dotyczących zwolnienia od zakazu grodzenia nieruchomości przyległych do publicznych śródlądowych wód powierzchniowych,
- e) załatwianie skarg i wniosków, oraz prowadzenie ich rejestru,
- f) monitorowanie sytuacji na rzekach i ciekach naturalnych oraz informowanie Zarządu Zlewni o zagrożeniach w sytuacji wystąpienia ekstremalnych zjawisk hydrologicznych, prowadzenie współpracy z Centrum Operacyjnym Ochrony Przeciwpowodziowej RZGW,
- g) opiniowanie przekroczenia cieków, przepustów, lokalizacji budynków, wylotów z kanalizacji, stawów, ujęć wody, zbiorników wodnych i innych obiektów,
- h) dokonywanie okresowych przeglądów wód i urządzeń wodnych,
- i) współdziałanie w przygotowywaniu planu w zakresie utrzymania wód, urządzeń wodnych, usuwania szkód oraz uzyskiwania wymaganych prawem decyzji pozwalających na prowadzenie prac utrzymaniowych,
- j) dokonywanie odczytów wskazań urządzeń pomiarowych w zakresie pobranych wód podziemnych lub wód powierzchniowych.
- k) utrzymywanie i eksploatacja urządzeń wodnych oraz cieków naturalnych będących własnością Skarbu Państwa - PGW Wody Polskie oraz ich nadzór nad realizacją prac wykonywanych przez firmy zewnętrzne,
- l) współpraca z jednostkami samorządowymi oraz organami odpowiedzialnymi za ochronę środowiska i gospodarkę wodną w zakresie właściwości nadzoru wodnego,

- m) zapewnienie oznakowania, utrzymywania i kontroli szlaków żeglugowych na śródlądowych drogach wodnych,
- n) współdziałanie w zakresie nadzoru nad wykonywaniem obowiązków użytkowników obwodów rybackich,
- o) współpraca w akcji powodziowej i szacowaniu szkód powodziowych,
- p) administrowanie obiektami nadzoru wodnego.
- q) uzyskiwanie wymaganych prawem decyzji pozwalających na prowadzenie prac utrzymaniowych,
- r) współpraca z innymi jednostkami Wód Polskich w zakresie funkcjonowania systemu stałego dyżuru w Wodach Polskich oraz w ramach zarządzania kryzysowego i realizacji spraw obronnych,
- s) kontrole terenowe w ramach działalności statutowej i zgłoszeń od interesariuszy,
- t) prowadzenie spraw z zakresu ochrony mienia stosownie do przepisów ustawy o ochronie osób i mienia (t.j. Dz. U. z 2021 r., poz. 1995)."

## 2. Obszar działania Nadzoru Wodnego wraz z mapą i krótką charakterystyką.

Nadzór Wodny w Myśliborzu obejmuje swoim zasięgiem głównie powiat myśliborski, a także część powiatów pyrzyckiego, gryfińskiego, gorzowskiego. Całkowita powierzchnia obszaru objęta zasięgiem NW Myślibórz wynosi 1425,93 km<sup>2</sup>.

Długość cieków na terenie administrowanym przez NW Myślibórz wynosi 372,5 km, 5 szt. pompowni melioracyjnych, 52 szt. obiektów hydrotechnicznych.



Rys. 1. Mapa dotycząca terenu działalności NW Myślibórz.

### 3. Zestawienie gmin znajdujących się na terenie działania Nadzoru Wodnego.

Zarząd Zlewni	Nadzór Wodny	Powiat	Gmina
Zarząd Zlewni w Szczecinie	Myślibórz	myśliborski	Barlinek
			Boleszkowice
			Dębno
			Myślibórz
			Nowogródek Pom.
		pyrzycki	Kozielice
			Lipiany
			Przelewice
			Pyrzyce
		gryfiński	Banie
			Mieszkowice
			Trzcianko Zdrój
		gorzowski	Bogdaniec
			Kostrzyn nad Odrą
			Lubiszyn
			Witnica

### 4. Zakres prac wykonanych na terenie działania NW Myślibórz.

L.p.	Gmina	Nazwa zrealizowanego zadania	Opis zadania	Wartość wykonanych prac
1	Myślibórz, Dębno, Nowogródek Pom., Lubiszyn, Kozielice, Lipiany	Usługa kompleksowa - eksploatacja, obsługa i konserwacja urządzeń wodnych wraz z odcinkowym utrzymaniem koryt cieków naturalnych na terenie PGW WP RZGW w Szczecinie  - NW Myślibórz	Bieżące utrzymanie w sprawności technicznej cieków.  Rzeka Sienica km 0+000 – 2+000, 3+500 – 6+500, 7+500 – 9+500 Rzeka Myśla km 56+500-70+700, 71+100 – 72+280, 78+300 – 80+040 Rzeka Myśla km 78+300 – 80+040 Rzeka Kosa km 4+750 – 8+250, 9+250 – 13+590 Kanał Cychry km 3+000 – 4+500, 8+500 – 11+500 Kanał Dar km 3+500 – 5+000 Kanał Chocim km 0+000 – 2+800 Kanał Nowogródek km 0+000 – 2+000, 3+000 – 5+000, 9+700 – 11+700, 12+700 – 14+700	134.474,71 zł

			<p>Kanał Tarnów km 5+900 – 7+150  Kanał Kierzków km 0+000 – 2+000  Kanał Giżyn km 0+000 – 6+250, 8+350 – 10+350  Kanał Czólnów km 3+190 – 4+050  Kanał Leśny km 0+000 – 5+400  Kanał Buszów km 0+000 – 6+790  Kanał Gajewo km 0+000 – 7+120  Kanał Chłopiński km 0+000 – 5+960  Rzeka Ścieniawica km 0+000 – 17+950  Kanał Łączyna km 0+000 – 8+400  Kanał Mystka km 0+000 – 4+000  Kanał Myślański km 0+000 – 13+270  Kanał Wierzbica km 0+000 – 0+960  Zbieranie odpadów, zanieczyszczeń z działek Skarbu Państwa na terenie NW Myślibórz (miejsca wskazane przez pracowników NW)  Kanał Renice km 1+570 – 1+670, 1+800 – 1+900  Kanał Olchów km 3+630 – 5+630  Kanał Prądnik km 0+000 – 3+000, 3+300 – 3+464  Kanał Kruszwin km 0+000 – 3+100, 3+450 – 5+150</p>	
2	Dębno, Myślibórz, Nowogródek Pom.	Obsługa, eksploatacja, naprawy bieżące i konserwacje pompowni na terenie działania Regionalnego Zarządu Gospodarki Wodnej w Szczecinie - NW Myślibórz	Bieżące utrzymanie poziomu wody na polderach łąkowych oraz utrzymanie poziomów wód w jeziorach (stabilizacja).	128 166,00 zł
3	Myślibórz, Nowogródek Pom.	"Konserwacja rzek i kanałów na terenie NW Myślibórz i NW Gryfino część 2: NW Myślibórz I część3: NW Myślibórz II"	Prace utrzymaniowe na ciekach polegające na usunięciu zatorów z roślinności, wykoszeniu skarp, hakowaniu dna i odcinkowym odmuleniu dna.  Kanał Giżyn km 0+000 – 4+820, 5+470 - 6+250, dł. 5,6 km, m. Sulimierz, gmina Myślibórz	231783,62 zł

			<p>Kanał Kierzków km 0+000 – 7+000, dł. 7,0 km, m. Kierzków, gmina Myślibórz</p> <p>Kanał Bronny km 0+000 – 2+000, dł. 2,0 km, m. Kierzków, gmina Myślibórz</p> <p>Kanał Kruszwin km 2+600 – 3+100, dł. 0,5 km, m. Golenice, gmina Myślibórz</p> <p>Kanał Nowogródek - km 4+832-9+510, dł. 4,678 km m. Świątki, Nowogródek Pom., gmina Nowogródek Pom</p> <p>Usunięcie drzew z działek Skarbu Państwa - Jezioro Kościelne m. Lipiany</p>	
4	Lipiany	Parce awaryjne – usunięcie drzewa zagrażającemu bezpieczeństwu w Lipianach (NW w Myśliborzu)	Usunięcie drzewa zagrażającemu bezpieczeństwu w Lipianach	2 460,00 zł
5	Boleszkowice	Zadanie awaryjne - wywiezienie i utylizacja padłego konia z rzeki Odra (m. Kaleńsko) – NW Myślibórz	Utylizacja tuszy padłego konia	23.712,63 zł
6	Wszystkie gminy z obszaru działania NW	Zakup sprzętu podlegającego amortyzacji	Dostawa zapór przeciwwrozkłowych	49 200,00 zł
7	Wszystkie gminy z obszaru działania NW	Dostawa wyposażenia dla brakarzy ZZ Szczecin	Dostawa wyposażenia dla brakarzy ZZ Szczecin	6238,56 zł
8	Lubiszyn	Okresowa kontrola stanu technicznego i przydatności do użytkowania budowli hydrotechnicznych podległych pod Zarząd Zlewni w Szczecinie (wały i obiekty piętrzące)	Okresowa kontrola stanu technicznego i przydatności do użytkowania jazów na kanale łączyna i zastawki na kanale Chocim	53 431,20 zł

## 5. Liczba spraw wpływających i prowadzonych przez Nadzór Wodny.

Podstawa prawna: Prawo wodne z 20 lipca 2017 r. (tj. Dz. U. z 2022 r. poz. 2625 ze zm.)

Kwartał	Zgody wodnoprawne na podstawie art. 397 ust. 3 pkt 3 (w związku z art. 240 ust. 5 pkt 1)	Ilość spraw wpływających do NW (wnioski, skargi, inne)
I	7	80
II	8	120
III	10	125
IV	11	116
<b>ROCZNIE</b>	36	441

## 6. Pozostałe informacje.

Na terenie administrowanym przez Nadzór Wodny Myślibórz w roku 2022 nie odnotowano podtopień oraz innych zagrożeń spowodowanych przez wodę. Zakończono budowę wału przeciwpowodziowego w miejscowości Chlewice. Kolejny rok z rzędu w okresie od wiosny do jesieni poziom wody w ciekach kształtował się na poziomie stanów niskich. Na ciekach i zbiornikach wodnych odnotowano trzy zdarzenia związane z lokalnym niemasowym śnieciem ryb, dwa zdarzenia (jezioro Ostrowiec i rzeka Myśla) spowodowane były niżówką hydrologiczną i warunkami pogodowymi oraz jedno wynikające z niekontrolowanego zrzutu ścieków (rzeka Kosa). Praca Nadzoru Wodnego Myślibórz ukierunkowana była na zapewnieniu właściwej i zgodnej z prawem gospodarki zasobami wodnymi. Nadzorowano właściwą pracę budowli i urządzeń hydrotechnicznych (pompownie melioracyjne, jazy, progi stabilizujące) występujących na terenie Nadzoru. Dla obszaru NW kontynuowano przeprowadzanie spotkań informacyjnych w ramach Programu Kształtowania Zasobów Wodnych oraz działalności statutowej PGW WP.

Głównym zamierzeniem naszych działań było doprowadzenie do racjonalnego wykorzystania wody, ze szczególnym naciskiem na retencję w terenie, w celu zniwelowania skutków suszy.

**KIEROWNIK**  
Nadzoru Wodnego w Myśliborzu  
*Stelmach*  
Krzysztof Stelmachczyk





Państwowe  
Gospodarstwo Wodne  
Wody Polskie

RP 26.05.2023.  
CMM

RKW-2023-2126  
Pyrzyce, dnia 23 maja 2023 r.

Nasz znak: SZ.3.3.034.3.2023.RD

STAROSTWO POWIATOWE w Gryfinie  
KANCELARIA OGÓLNA

Wpł.  
dnia 24-05-2023

Nr 18751/2023

Zał. 1 Podpis [signature]

B22  
✓  
24.05.2023

Przewodniczący  
Rady Powiatu Gryfińskiego  
ul. Sprzymierzonych 4  
74-100 Gryfino

Dotyczy: sprawozdania za 2022 r. Nadzoru Wodnego w Pyrzycach jednostki organizacyjnej Państwowego Gospodarstwa Wodnego Wody Polskie.

Zgodnie z art. 250 ust.10 i 11 ustawy Prawo wodne z dnia 20 lipca 2017 ( Dz.U. z 2022 poz. 2625) Kierownik Nadzoru Wodnego z siedzibą w Pyrzycach przy ul. Kościuszki 26 przedstawia Radzie Powiatu Gryfińskiego sprawozdanie z podejmowanych działań w 2022 r.

Nadzór Wodny w Pyrzycach  
Rafał Dziwiński  
Kierownik



Klauzula informacyjna dotycząca przetwarzania danych osobowych

W związku z obowiązywaniem od 25 maja 2018 r. przepisów Rozporządzenia Parlamentu Europejskiego i Rady Unii Europejskiej 2016/679 z dnia 27 kwietnia 2016 r. w sprawie ochrony osób fizycznych w związku z przetwarzaniem danych osobowych i w sprawie swobodnego przepływu takich danych oraz uchylenia dyrektywy 95/46/WE (dalej: „RODO”) a w szczególności art.13 i art. 15 RODO, Państwowe Gospodarstwo Wodne Wody Polskie informuje, że:

1. administratorem Pani/Pana danych osobowych jest Państwowe Gospodarstwo Wodne Wody Polskie z siedzibą w Warszawie, 00-848 Warszawa, ul. Żelazna 59A;
2. inspektorem ochrony danych w Państwowym Gospodarstwie Wodnym Wody Polskie jest Pani Urszula Puzyrewska tel.: (22) 22 37 20 276 – e-mail: iod@wody.gov.pl; Regionalny Inspektor Ochrony Danych w RZGW w Szczecinie: Pan Ireneusz Domagała, e-mail: ireneusz.domagala@wodv.gov.pl;
3. Pani/Pana dane osobowe przetwarzane będą w celu przeprowadzenia postępowania administracyjnego na podstawie:
  - ustawy Prawo wodne z dnia 20 lipca 2017 r.,
  - art. 6 ust. 1 lit. c ogólnego rozporządzenia o ochronie danych, tj. gdy przetwarzanie jest niezbędne do wypełnienia obowiązku prawnego ciążącego na Administratorze;
4. odbiorcą Pani/Pana danych osobowych będzie Państwowe Gospodarstwo Wodne Wody Polskie, wykonujące zadania publiczne, w zakresie i w celach, które wynikają z przepisów powszechnie obowiązującego prawa;
5. Pani/Pana dane osobowe nie będą przekazywane do państwa trzeciego/organizacji międzynarodowej;
6. Pani/Pana dane osobowe będą przechowywane przez okres wymagany przepisami prawa niezbędny do realizacji celów przetwarzania wskazany w pkt 3 oraz przepisów dotyczących archiwizowania dokumentów;
7. posiada Pani/Pana prawo dostępu do treści swoich danych oraz prawo ich sprostowania, usunięcia, ograniczenia przetwarzania, prawo do przenoszenia danych, prawo wniesienia sprzeciwu, prawo do cofnięcia zgody w dowolnym momencie bez wpływu na zgodność z prawem przetwarzania (jeżeli przetwarzanie odbywa się na podstawie zgody), którego dokonano na podstawie zgody przed jej cofnięciem;
8. ma Pani/Pan prawo wniesienia skargi do Prezesa Urzędu Ochrony Danych Osobowych, Urząd Ochrony Danych Osobowych, 00-193 Warszawa, ul. Stawki 2, gdy uzna Pani/Pan, iż przetwarzanie danych osobowych Pani/Pana dotyczących narusza przepisy ogólnego rozporządzenia o ochronie danych osobowych z dnia 27 kwietnia 2016 r.;
9. przetwarzanie Pana/Pani danych osobowych jest warunkiem rozpatrzenia wniesionego podania w trybie ustawy Prawo wodne z dnia 20 lipca 2017 r.;
10. Pani/Pana dane nie będą poddane zautomatyzowanemu podejmowaniu decyzji i nie będą profilowane

**Państwowe Gospodarstwo Wodne  
Wody Polskie**  
Nadzór Wodny w Pyrzycach  
ul. Kościuszki 26, 74-200 Pyrzyce  
NIP: 527-282-56-16, REGON 368302575  
tel. +48 91 577 72 63  
e-mail: nw-pyrzyce@wody.gov.pl

**Państwowe Gospodarstwo  
Wodne**  
**Wody Polskie**  
Nadzór Wodny w Pyrzycach  
ul. Kościuszki 26  
74-200 Pyrzyce

**SPRAWOZDANIE Z DZIAŁAŃ PODEJMOWANYCH NA TERENIE  
NADZORU WODNEGO W PYRZYCACH  
NA OBSZARACH POWIATÓW PYRZYCKIEGO, MYŚLIBORSKIEGO,  
GRYFIŃSKIEGO, STARGARDZKIEGO, SZCZECIŃSKIEGO,  
CHOSZCZEŃSKIEGO  
ZA ROK 2022.**

MAJ - 2023 rok



Państwowe  
Gospodarstwo Wodne  
Wody Polskie

## Spis treści:

1. Podstawa prawna sprawozdania.
2. Obszar działania Nadzoru Wodnego wraz z mapą i krótką charakterystyką.
3. Zestawienie gmin znajdujących się na terenie działania Nadzoru Wodnego.
4. Zakres prac wykonanych na terenie działania Nadzoru Wodnego.
5. Ilość i rodzaj spraw prowadzonych przez Nadzór Wodny.
6. Pozostałe informacje.

## 1. Podstawa prawna sprawozdania.

W związku z obowiązkiem wynikającym z zapisów art. 250 ust. 10 ustawy z 20 lipca 2017 r. Prawo wodne (Dz. U. z 2022 r. poz. 2625) przedstawiam Radzie Powiatu roczne sprawozdanie z działań podejmowanych w roku 2022, na terenie powiatów pyrzyckiego, myśliborskiego, gryfińskiego, stargardzkiego, szczecińskiego, choszczeńskiego przez Państwowe Gospodarstwo Wodne Wody Polskie, Regionalny Zarząd Gospodarki Wodnej w Szczecinie, Zarząd Zlewni w Stargardzie, Nadzór Wodny Pyrzyce.

Do podstawowych zadań Nadzoru Wodnego należy w szczególności:

- a) prowadzenie Biura Obsługi Klienta (BOK) oraz biura podawczego w zakresie właściwości nadzoru wodnego,
- b) prowadzenie postępowań administracyjnych w zakresie zgłoszeń wodnoprawnych,
- c) prowadzenie postępowań administracyjnych w sprawach dotyczących zwolnienia od zakazu grodzenia nieruchomości przyległych do publicznych śródlądowych wód powierzchniowych,
- d) załatwianie skarg i wniosków, oraz prowadzenie ich rejestru,
- e) monitorowanie sytuacji na rzekach i ciekach naturalnych oraz informowanie Zarządu Zlewni o zagrożeniach w sytuacji wystąpienia ekstremalnych zjawisk hydrologicznych, prowadzenie współpracy z Centrum Operacyjnym Ochrony Przeciwpowodziowej RZGW,
- f) opiniowanie: przekroczenia cieków, wykonania przepustów, lokalizacji budynków, wylotów z kanalizacji, stawów, ujęć wody, zbiorników wodnych i innych obiektów,
- g) dokonywanie okresowych przeglądów wód i urządzeń wodnych,
- h) współudział w przygotowywaniu planu w zakresie utrzymania wód, urządzeń wodnych, usuwania szkód oraz uzyskiwania wymaganych prawem decyzji pozwalających na prowadzenie prac utrzymaniowych,
- i) dokonywanie odczytów wskazań urządzeń pomiarowych,
- j) utrzymywanie i eksploatacja urządzeń wodnych oraz cieków naturalnych będących własnością Skarbu Państwa - PGW Wody Polskie oraz ich nadzór nad realizacją prac wykonywanych przez firmy zewnętrzne,
- k) współpraca z jednostkami samorządowymi, Spółkami Wodnymi oraz organami odpowiedzialnymi za ochronę środowiska i gospodarkę wodną w zakresie właściwości nadzoru wodnego,
- l) zapewnienie oznakowania, utrzymywania i kontroli szlaków żeglugowych na śródlądowych drogach wodnych,
- m) współudział w zakresie nadzoru nad wykonywaniem obowiązków użytkowników obwodów rybackich,
- n) współpraca w akcji powodziowej i szacowaniu szkód powodziowych,
- o) administrowanie obiektami nadzoru wodnego,
- p) opiniowanie oraz kontrola wykonania konserwacji urządzeń melioracji wodnych ( art. 206 prawa wodnego lub w przypadku pozyskania funduszy zewnętrznych).

## 2. Obszar działania Nadzoru Wodnego wraz z mapą i krótką charakterystyką.

Nadzór Wodny w Pyrzycach obejmuje swoim zasięgiem głównie powiat pyrzycki, a także część powiatu myśliborskiego, gryfińskiego, stargardzkiego, szczecińskiego i choszczeńskiego. Całkowita powierzchnia obszaru objęta zasięgiem NW Pyrzyce wynosi 1131,79 km<sup>2</sup>.

Długość cieków wynosi 292 km śródlądowych wód powierzchniowych płynących, łączna długość wałów przeciwpowodziowych wynosi 14,65 km, na ciekach znajdują się budowle hydrotechniczne (jazy/ zastawki) w ilości 42 szt, ponadto we właściwości nadzoru znajduje się 5 stacji pomp ( 3 czynne i 2 nieczynne) na terenie administrowanym przez NW Pyrzyce znajdują się 34 jeziora.

## 3. Zestawienie gmin znajdujących się na terenie działania Nadzoru Wodnego.

Zarząd Zlewni	Nadzór Wodny	Powiat	Gmina
Zarząd Zlewni w Stargardzie	Pyrzyce	Pyrzycki	Pyrzyce
			Bielice
			Kozielice
			Przelewice
			Warnice
			Lipiany
		Myśliborski	Barlinek
		Gryfiński	Stare Czarnowo
			Banie
			Gryfino
		Stargardzki	Kobylanka
			Stargard
Szczeciński	Szczecin -Dąbie( obejmuje Jezierzyce, Płonię, Szczecin-Dąbie )		
Choszczeński	Pęczyce		

#### 4. Zakres prac wykonanych na terenie działania NW Pyrzyce.

L.p.	Gmina	Nazwa zrealizowanego zadania	Opis zadania	Wartość wykonanych prac
1	Pyrzyce Bielice Kozielice Przelewice Warnice Lipiany Barlinek Stare Czarnowo Banie Gryfino Kobylanka Stargard Szczecin Pełczyce	Usługa kompleksowa - eksploatacja, obsługa i konserwacja urządzeń wodnych wraz z odcinkowym utrzymaniem koryt cieków naturalnych na terenie działania PGW WP RZGW w Szczecinie Nadzór Wodny w Pyrzycach	Świadczenie usług związanych z utrzymaniem w pełnej sprawności technicznej, obsługą i konserwacją urządzeń wodnych oraz utrzymaniem odcinków koryt cieków naturalnych w celu zapewnienia warunków swobodnego przepływu wód	176 541,33 zł
2	Pyrzyce Przelewice Stare Czarnowo Szczecin	Koszenie wałów przeciwpowodziowych	Prace pielęgnacyjne na wałach: koszenie wałów oraz naprawy i uzupełnienia wałów	138 998,63 zł
3.	Kozielice Przelewice	Usługa kompleksowa - utrzymanie cieków Strumień Nieborowski, Kanał Przywodzie	Realizacja prac utrzymaniowych na obiektach: Strumień Nieborowski w km 11+965-18+154, Kanał Pompowy Przywodzie w km 0+000-4+560	167 534,25 zł
4.	Pyrzyce Przelewice Warnice Stare Czarnowo Szczecin	Obsługa stacji pomp	Obsługa, eksploatacja, naprawy bieżące i konserwacja stacji pomp. Powyższe w celu monitorowania stanu wód na terenie działania pompowni	145 386,00 zł
5.	Barlinek	Awaryjne usunięcie drzewa na Kanale Barlinek	Kanał Barlinek – usunięcie drzewa zagrażającego konstrukcji mostu	9 225,00 zł
6.	Szczecin Stargard	Usługa kompleksowa - utrzymanie cieków Rzeka Gowienica, Rzeka Miedwinka, Potok Śmierdnicki, uzupełnienie	Realizacja prac utrzymaniowych na obiektach: Rzeka Gowienica w km 0+000-15+024, Rzeka Miedwinka w km 0+000-5+300, Potok Śmierdnicki w km 0+000-	309 001,66 zł

	Warnice Kobylanka	wyrw lewej skarpy rzeki Płonia w km 1+600-2+100	2+550 oraz uzupełnienie wyrw lewej skarpy rzeki Płonia w km 1+600-2+100	
7.	Pyrzyce Przelewice, Stare Czarnowo, Szczecin	Okresowe kontrole stanu technicznego i przydatności do użytkowania wybranych budowli hydrotechnicznych	Okresowe kontrole stanu technicznego i przydatności do użytkowania wybranych budowli hydrotechnicznych – przeglądy wałów przeciwpowodziowych ora jazów na rzece Płoni	7 675,20 zł

#### 5. Liczba spraw wpływających i prowadzonych przez Nadzór Wodny.

Podstawa prawna: Prawo wodne z 20 lipca 2017 r. Dz. U. 2022 poz. 2625.

Nadzór Wodny w Pyrzycach w ramach swojego działania zaopiniował 322 projektów decyzji o warunkach zabudowy lub lokalizacji inwestycji celu publicznego oraz projektów miejscowych planów zagospodarowania przestrzennego, przyjęto 17 zgłoszeń wodnoprawnych zgodnie z art. 394 ustawy Prawo Wodne. Ponadto przyjęto 836 pism, które zostały przeanalizowane i załatwione zgodnie z kompetencją. Pracownicy Nadzoru Wodnego w Pyrzycach uczestniczyli wraz z podmiotami uprawnionymi do rybactwa w 23 zarybieniach na terenie działania NW w Pyrzycach. Dokonano zarybień następujących jezior i rzek: Lutowo, Głębokie, Miedwie, Glinno, Bukowe, Czarne, Piaseczno, Rokity, Recz, Połczyno, Pstrowickie, rzeka Płonia.

W ramach porozumienia zawartego pomiędzy Urzędem Marszałkowskim Województwa Zachodniopomorskiego a Wojewódzkim Funduszem Ochrony środowiska w Szczecinie i PGW WP Rejonowym Zarządem Gospodarki Wodnej w Szczecinie, Nadzór Wodny w Pyrzycach dokonał przeglądu i zaopiniował wnioski o dokonanie konserwacji urządzeń melioracji wodnych dla : Gminnej Spółki Wodnej Pyrzyce, Gminnej Spółki Wodnej Przelewice, Gminnej Spółki Wodnej Bielice, Gminnej Spółki Wodnej Warnice.

#### 6. Pozostałe informacje.

Pracownicy Nadzoru Wodnego w Pyrzycach dokonując lustracji terenowych zauważają olbrzymi problem zanieczyszczania odpadami komunalnymi cieków wodnych oraz przyległych do nich terenów. Najwięcej odpadów komunalnych spotykamy przy szlakach pieszo- rowerowych, nie uzbrojonych w kosze na śmieci.

Kwestia obowiązku utrzymania czystości zgodnie z obowiązującą ustawą o utrzymaniu czystości i porządku w gminach należy do zadań gminy, w tym również tworzenie warunków niezbędnych do utrzymania czystości i porządku na jej obszarze. Mając na uwadze treść ustawy Prawo wodne oraz wynikające z niej kompetencje dla jednostek organizacyjnych Wód Polskich należy uznać, że do ich zadań należy m.in. obowiązek przywrócenia terenu do stanu poprzedniego i usunięcia negatywnych skutków wykonywanych przez nie inwestycji, usuwania nagromadzonych w wyniku podwyższonego stanu wód lub powodzi zanieczyszczeń. Potrzeby związane z porządkowaniem terenu koryt rzecznych mogą również pojawiać się w wyniku obniżonego zwierciadła wody w ciekach, które odślania zanieczyszczenia bądź niepożądane naniesienia na dnie. Niestety większość ze spotykanych na ciekach naniesień i zanieczyszczeń, nie jest związana z procesami hydrologicznymi a z korzystaniem



z wód przez społeczeństwo oraz funkcjonowaniem terenów publicznych w bezpośrednim sąsiedztwie rzek, kanałów, jezior i zbiorników wodnych.

Nadzór Wodny w Pyrzycach w listopadzie 2022 r. przystąpił do współpracy w ramach Lokalnego Partnerstwa ds. Wody Powiatu Pyrzyckiego jako jedna z jednostek odpowiedzialnych za szeroko pojętą gospodarkę wodną, w tym racjonalne gospodarowanie zasobami wodnymi w szczególności na obszarach wiejskich.

Na terenie działania Nadzoru Wodnego w Pyrzycach ogólny stan techniczny urządzeń wodnych jest zadawalający, jednakże wymaga ciągłego monitoringu. W ramach swojego działania Państwowe Gospodarstwo Wodne Wody Polskie Nadzór Wodny w Pyrzycach kontroluje sytuację na ciekach, związaną ze swobodnym przepływem wody w korytach cieków jak również z utrzymaniem nie pogarszającego się stanu ekosystemów tj. fauny i flory występujących w obszarze działania nadzoru. W zakresie utrzymania wód jest bardzo wiele do zrobienia, szczególnie w temacie urządzeń hydrotechnicznych, na bieżąco przeprowadzane są wizje terenowe cieków oraz wykazywane potrzeby w zakresie prac konserwacyjnych, utrzymaniowych oraz inwestycyjnych. W/w zadania będą systematycznie realizowane zgodnie z przyjętym planem zadań w ramach posiadanych środków finansowych.

Ponadto w sprawach związanych z zanieczyszczeniem wód Nadzór Wodny w Pyrzycach na bieżąco współpracuje z Wojewódzkim Inspektorem Ochrony Środowiska w Szczecinie, Państwową Strażą Pożarną oraz Policją.

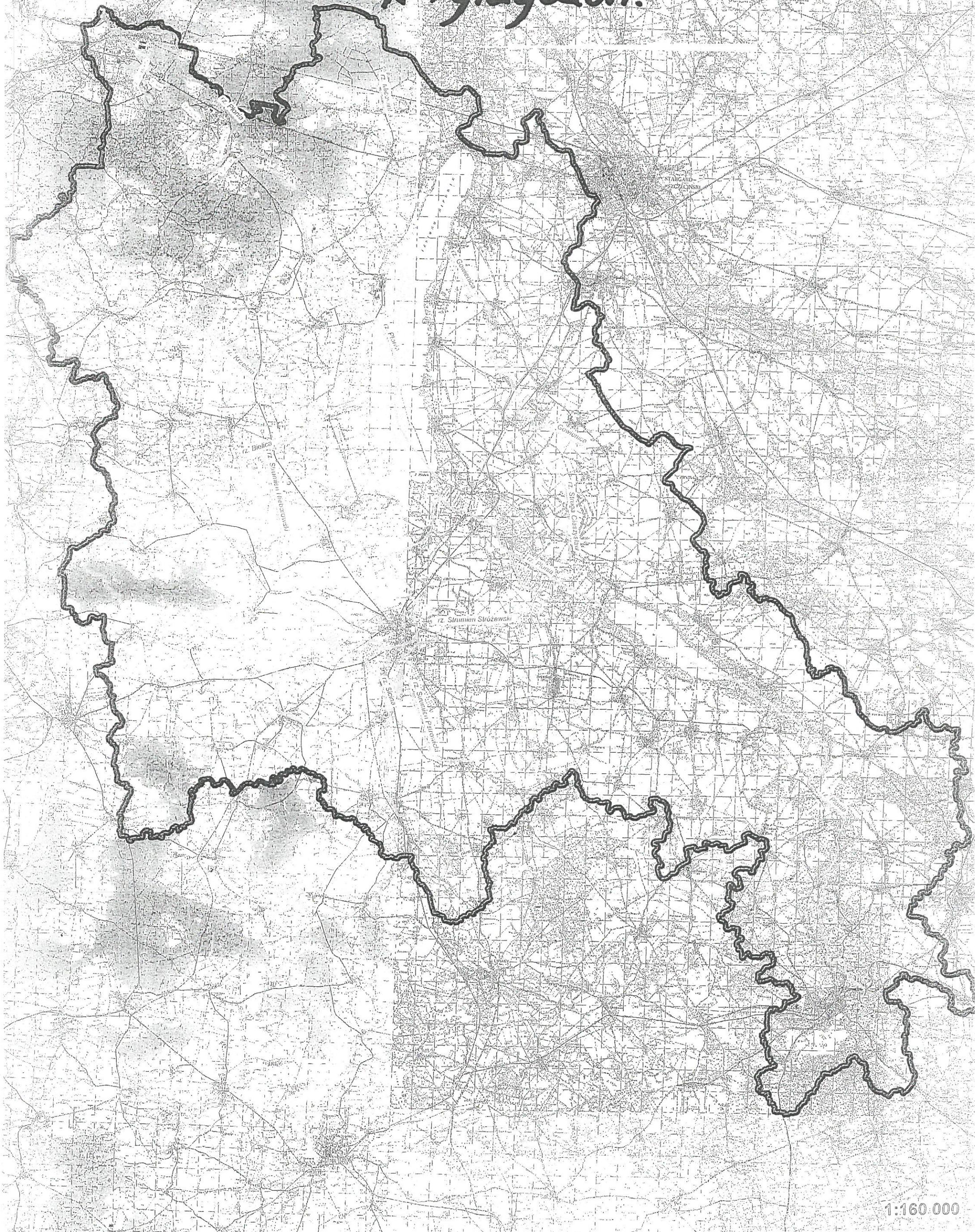
1. W załączeniu :

## **MAPA POGLADOWA TERENU DZIAŁANIA NADZORU WODNEGO W PYRZYCACH**

Nadzór Wodny w Pyrzycach  
*Rafał Dziwiński*  
Rafał Dziwiński  
Kierownik

Mapa poglądowa.

# Teren działania Nadzoru Wodnego w Pytzycach.



SZ.4.4.0411.4.2023.EG

RP 30.06.2023  
Glu

Szczecin, 26.06.2023r.

RKW-2023-..... 3523

STAROSTWO POWIATOWE w Gryfinie  
KANCELARIA OGÓLNA

Wpł.  
dnia **29-06-2023**

Nr 23554/2023

Zał. .... Podpis .....

ten  
2+05  
[Signature]

Starostwo Powiatowe  
Ul. Sprzymierzonych 4  
74 – 100 Gryfino

W związku z obowiązkiem wynikającym z zapisów art. 250 ust. 10 i 11 ustawy z dnia 20 lipca 2017 r. Prawo wodne (Dz.U. 2022.2625t.j. z dn. 2022.12.14) kierownik Nadzoru Wodnego Szczecin przedstawia Radzie Powiatu (Miasta) roczne sprawozdanie z działań podejmowanych w roku 2022, na terenie administrowanym przez Nadzór Wodny Szczecin.

KIEROWNIK  
Nadzoru Wodnego w Szczecinie  
[Signature]  
Andrzej Marciniak

Otrzymują:

1. Adresat + sprawozdanie
2. NW a/a

**Państwowe Gospodarstwo  
Wodne  
Wody Polskie**  
Nadzór Wodny w Szczecinie  
ul. Szlamowa 4A  
70-746 Szczecin

**SPRAWOZDANIE Z DZIAŁAŃ PODEJMOWANYCH NA TERENIE  
NADZORU WODNEGO W SZCZECINIE  
NA OBSZARACH POWIATÓW POLICKIEGO I MIASTA SZCZECIN  
ZA ROK 2022**

KIEROWNIK  
Nadzoru Wodnego w Szczecinie  
  
Andrzej Marciniak

26 czerwca 2023 rok

## **Spis treści:**

- 1. Podstawa prawna sprawozdania.**
- 2. Obszar działania Nadzoru Wodnego wraz z mapą i krótką charakterystyką.**
- 3. Zestawienie gmin znajdujących się na terenie działania Nadzoru Wodnego.**
- 4. Zakres prac wykonanych na terenie działania Nadzoru Wodnego.**
- 5. Ilość i rodzaj spraw prowadzonych przez Nadzór Wodny.**
- 6. Pozostałe informacje.**

## 1. Podstawa prawna sprawozdania.

W związku z obowiązkiem wynikającym z zapisów art. 250 ust. 10 ustawy z 20 lipca 2017 r. Prawo wodne (Dz. U. 2022.2625 t.j. z dnia 2021.12.14.) przedstawiam Radzie Powiatu (Miasta) roczne sprawozdanie z działań podejmowanych w roku 2022, na terenie powiatów polickiego i m. Szczecin przez Państwowe Gospodarstwo Wodne Wody Polskie, Regionalny Zarząd Gospodarki Wodnej w Szczecinie, Zarząd Zlewni w Szczecinie, Nadzór Wodny w Szczecinie.

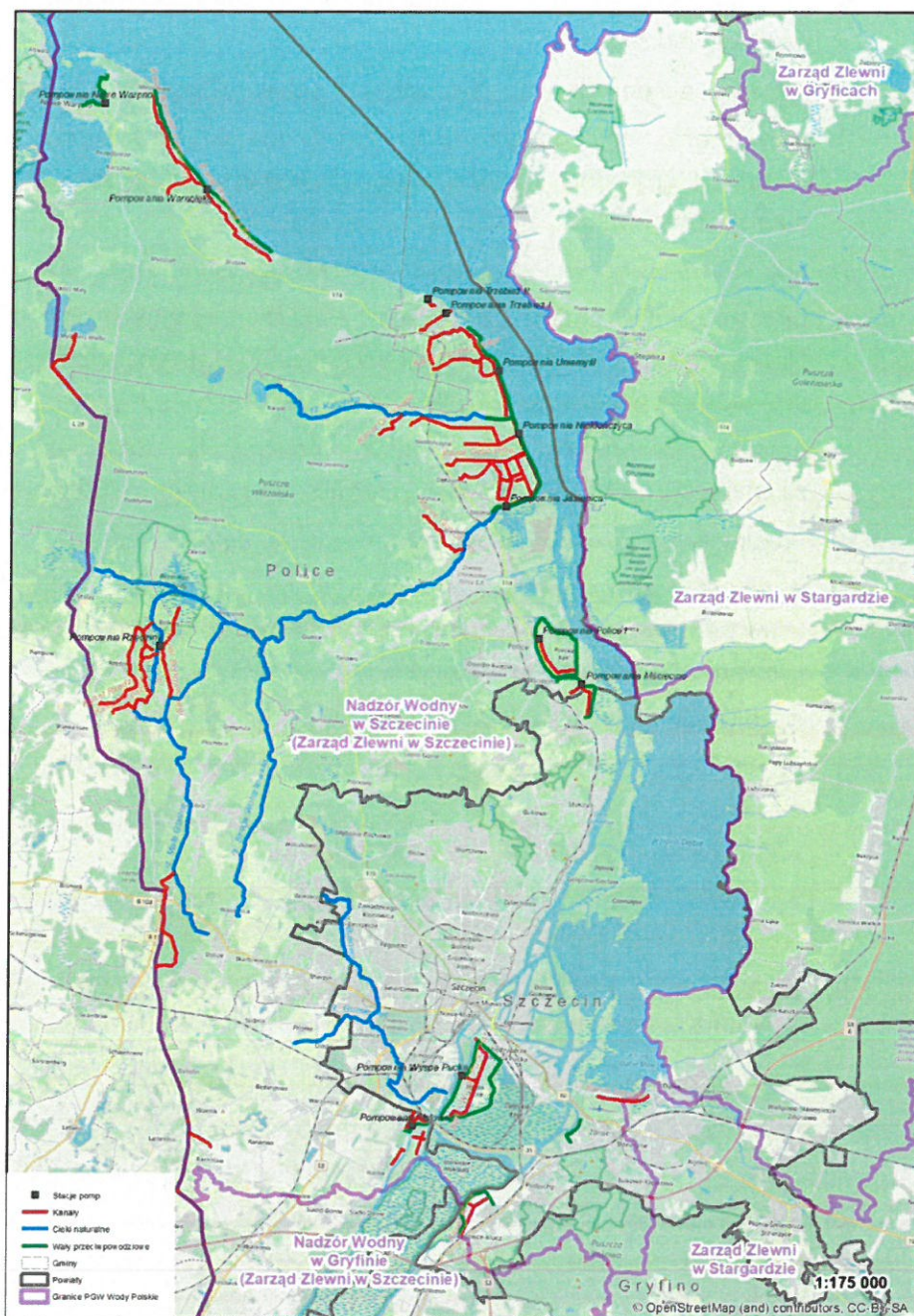
Do podstawowych zadań Nadzoru Wodnego należy w szczególności:

- a) prowadzenie Biura Obsługi Klienta (BOK) oraz biura podawczego w zakresie właściwości nadzoru wodnego,
- b) prowadzenie postępowań administracyjnych w zakresie zgłoszeń wodnoprawnych,
- c) prowadzenie postępowań administracyjnych w sprawach dotyczących zwolnienia od zakazu grodzenia nieruchomości przyległych do publicznych śródlądowych wód powierzchniowych,
- d) załatwianie skarg i wniosków, oraz prowadzenie ich rejestru,
- e) monitorowanie sytuacji na rzekach i ciekach naturalnych oraz informowanie Zarządu Zlewni o zagrożeniach w sytuacji wystąpienia ekstremalnych zjawisk hydrologicznych, prowadzenie współpracy z Centrum Operacyjnym Ochrony Przeciwpowodziowej RZGW,
- f) opiniowanie przekroczenia cieków, przepustów, lokalizacji budynków, wylotów z kanalizacji, stawów, ujęć wody, zbiorników wodnych i innych obiektów,
- g) dokonywanie okresowych przeglądów wód i urządzeń wodnych,
- h) współudział w przygotowywaniu planu w zakresie utrzymania wód, urządzeń wodnych, usuwania szkód oraz uzyskiwania wymaganych prawem decyzji pozwalających na prowadzenie prac utrzymaniowych,
- i) dokonywanie odczytów wskazań urządzeń pomiarowych,
- j) utrzymywanie i eksploatacja urządzeń wodnych oraz cieków naturalnych będących własnością Skarbu Państwa - PGW Wody Polskie oraz ich nadzór nad realizacją prac wykonywanych przez firmy zewnętrzne,
- k) współpraca z jednostkami samorządowymi oraz organami odpowiedzialnymi za ochronę środowiska i gospodarkę wodną w zakresie właściwości nadzoru wodnego,
- l) zapewnienie oznakowania, utrzymywania i kontroli szlaków żeglugowych na śródlądowych drogach wodnych,
- m) współudział w zakresie nadzoru nad wykonywaniem obowiązków użytkowników obwodów rybackich,
- n) współpraca w akcji powodziowej i szacowaniu szkód powodziowych,
- o) administrowanie obiektami nadzoru wodnego.

## 2. Obszar działania Nadzoru Wodnego wraz z mapą i krótką charakterystyką.

Nadzór Wodny w Szczecinie obejmuje swoim zasięgiem powiat policki i m. Szczecin oraz w niewielkim stopniu powiat Goleniowski i Gryfiński. Całkowita powierzchnia obszaru objęta zasięgiem NW Szczecin wynosi 965 km<sup>2</sup>.

Długość cieków na terenie administrowanym przez NW Szczecin wynosi 179,696 km, ponadto jednostka sprawuje opiekę nad 12 pompowniami, 54,374 km wałów pp., 90,316 km kanałów i 24 budowlami piętrzącymi.



Mapka obszaru administrowanego przez NW Szczecin.

### 3. Zestawienie gmin znajdujących się na terenie działania Nadzoru Wodnego.

Zarząd Zlewni	Nadzór Wodny	Powiat	Gmina
Zarząd Zlewni w Szczecinie	Szczecin	Policki	Nowe Warpno
			Police
			Kołbaskowo*
			Dobra
		m. Szczecin	Szczecin*
		Goleniów	Goleniów**
			Stepnica**
		Gryfino	Stare Czarnowo**

\*- teren gminy w części administrowany przez NW Szczecin

\*\*- teren gminy w bardzo niewielkiej części administrowany przez NW Szczecin

### 4. Zakres prac wykonanych na terenie działania NW Szczecin.

L.p.	Gmina	Nazwa zrealizowanego zadania	Opis zadania	Wartość wykonanych prac
1	Szczecin, Dobra, Nowe Warpno, Police	Obsługa kompleksowa – eksploatacja, obsługa i konserwacja urządzeń wodnych wraz z odcinkowym utrzymaniem koryt cieków naturalnych na terenie PGW WP RZGW w Szczecinie, NW Szczecin	Utrzymanie jazów w okresie zimowym, usuwanie śmieci, zatorów i tam bobrowych z koryt cieków i kanałów w okresie całego roku (2022).	286.987,52 zł (Brutto)
2	Szczecin, Dobra, Nowe Warpno, Police	Obsługa, eksploatacja, naprawy bieżące i konserwacje pompowi na terenie działania RZGW w Szczecinie, NW Szczecin	Obsługa i konserwacja stacji pomp administrowanych przez NW Szczecin	465.124,50 zł (Brutto)
3	Szczecin, Nowe Warpno, Police	Usługa kompleksowa – konserwacja wałów pp. na terenie działania PGW WP RZGW w Szczecinie poprzez wykonanie koszenia oraz napraw szkód wyrządzonych przez dzikie zwierzęta NW Szczecin	Konserwacja wałów pp. poprzez wykonanie koszenia wraz z naprawą szkód wyrządzonych przez dzikie zwierzęta.	198.150,58 zł (Brutto)



4	Szczecin, Dobra	Obsługa kompleksowa – utrzymanie cieków naturalnych i urządzeń wodnych – na terenie działania PGW WP RZGW w Szczecinie – Zarząd Zlewni w Szczecinie, NW Szczecin	<i>Wykaszenie roślin z dna oraz brzegów cieku, wsuwanie przeszkód naturalnych oraz wynikających z działalności człowieka, udrażnianie koryta przez usuwanie zatorów, namulów i rumoszu, usuwanie roślin pływających i korzeniących się w dnie, usuwanie drzew i krzewów porastających dno oraz brzegi</i>	<b>455.100,00 zł</b> (Brutto)
5	Szczecin	Roboty remontowe koryta rzeki Bukowa	<i>Realizacja prac remontowych koryta rz. Bukowa usuwająca między innymi skutki powstałych szkód po opadach nawałnych z przełomu czerwca i lipca 2021r.</i>	<b>423.649,28 zł</b> (Brutto)

#### 5. Liczba spraw wpływających i prowadzonych przez Nadzór Wodny.

Podstawa prawna: Prawo wodne z 20 lipca 2017 r. Dz.U.2022.2625 t.j. z dnia 2022.12.14

Kwartał	Zgody wodnoprawne na podstawie art. 397 ust. 3 pkt 3 (w związku z art. 240 ust. 5 pkt 1)	Ilość spraw wpływających do NW (wnioski, skargi, inne)
I	6	—
II	9	—
III	21	—
IV	12	—
<b>ROCZNIE</b>	<b>48</b>	—

#### 6. Pozostałe informacje.

Nadzór Wodny w Szczecinie w 2022r. przeprowadził awaryjną wycinkę drzewa, które realnie zagrażały bezpieczeństwu ludzi i mienia znajdującego się w ich pobliżu. Niniejsze działania realizowane były w obszarze rz. Mała Gunica na kwotę **2 751,28 zł**.

W minionym roku zlecono wykonanie okresowej kontroli stanu technicznego i przydatności do użytkowania budowli hydrotechnicznych. Całkowity koszt wymienionego zlecenia wyniósł **16.309,80 zł**.

Pierwszy lipca przyniósł niespodziewane załamanie warunków pogodowych, skutkiem czego był nawałny, ponadnormatywny opad atmosferyczny, który przyczynił się do rozmycia brzegu rz. Bukowej w km 1+377, powodując wlewanie wód tego cieku do kanału zimnego elektrowni Pomorzany. PGW WP w trybie awaryjnym przeprowadzono zabezpieczenie skarpy rzeki poprzez przedłużenie ścianki szczelnej i uzupełnienie gruntem powstałych ubytków. Prace naprawcze wykonano na kwotę **227 550,00 zł**.

Pod koniec 2022r. przeprowadzono prace awaryjne na j. Słonecznym, obejmujące usuwanie namułu z obszaru wpływu wód rz. Bukowej do akwenu. Dodatkowo wykonano wycinę roślinności wynurzonej z jej wywiezieniem oraz wyłowienie i zebranie śmieci z tafli jeziora, i jego brzegów. Poniesiony koszt tych prac zawarł się w kwocie **61 175,32 zł**.

Dodatkowymi, nieprzewidzianymi wydatkami na kwotę **54 761,77 zł** były naprawy awaryjne na stacjach pomp „Wyspa Pucka” i „Warnołęka”, które odpowiednio obejmowały wymianę hydrostatycznej sondy poziomu wody i naprawę pompy.

KIEROWNIK  
Nadzoru Wodnego w Szczecinie  
  
Andrzej Marciniak